

PŘÍRUČKA PRO ŽADATELE 2008

JEDNOTNÁ PLATBA NA PLOCHU (SAPS)

PLATBY V RÁMCI MÉNĚ PŘÍZNIVÝCH OBLASTÍ (LFA)

**PLATBY V RÁMCI OBLASTÍ NATURA 2000
NA ZEMĚDĚLSKÉ PŮDĚ**

**NÁRODNÍ DOPLŇKOVÉ PLATBY K JEDNOTNÉ PLATBĚ
NA PLOCHU (TOP-UP)**

AGROENVIRONMENTÁLNÍ OPATŘENÍ (AEO)

PODPORA PĚSTOVÁNÍ ENERGETICKÝCH PLODIN (EP)

ODDĚLENÁ PLATBA ZA CUKR (SSP)

ODDĚLENÁ PLATBA ZA RAJČATA (STP)



Obsah

Úvod	4
1. Legislativní úprava	5
2. Podmínky pro jednotnou platbu na plochu (SAPS)	7
3. Podmínky pro národní doplňkové platby (Top-Up)	9
3.1. PLATBA NA PĚSTOVÁNÍ LNU NA VLÁKNO.....	10
3.2. PLATBA NA PĚSTOVÁNÍ CHMELE	10
3.3. PLATBA NA CHMEL.....	11
3.4. PLATBA NA PŘEŽVÝKAVCE.....	11
3.5. PLATBA NA CHOV OVCÍ, POPŘÍPADĚ CHOV KOZ	12
3.6. PLATBA NA CHOV KRAV BEZ TRŽNÍ PRODUKCE MLÉKA	13
3.7. PLATBA NA ZEMĚDĚLSKOU PŮDU	15
3.8. PLATBA NA BRAMBORY PRO VÝROBU ŠKROBU (ČÁST ODDĚLENÁ OD PRODUKCE).....	16
4. Podmínky pro platby LFA a Natura 2000 na zemědělské půdě	16
5. Podmínky platby pro pěstování energetických plodin (EP)	19
6. Podmínky pro poskytnutí Oddělené platby za cukr (SSP)	22
7. Podmínky pro poskytnutí Oddělené platby za rajčata (STP)	22
8. Podmínky pro poskytnutí dotace na agroenvironmentální opatření – EAFRD a HRDP	23
9. Mapy půdních bloků a způsob zakresu do mapy	23
10. Postup pro správné vyplnění formuláře Žádosti	26
10.1. STRANA 1	26
10.2. STRANA 2	28
10.3. STRANA 3	28
10.4. STRANA 4	31
10.5. DEKLARACE PŮDY – SAPS, TOP-UP	32
10.6. DEKLARACE PŮDY - LFA	35
10.7. DEKLARACE PŮDY - NATURA 2000.....	37
10.8. DEKLARACE PŮDY – ENERGETICKÉ PLODINY.....	38
10.9. DEKLARACE PŮDY – PĚSTOVÁNÍ CHMELE	40
10.10. DEKLARACE PŮDY - CHMEL.....	41
10.11. DEKLARACE ŽÁDOSTI O PODPORU V RÁMCI AEO EAFRD	43
10.12. DEKLARACE - ŽÁDOST O DOTACI V RÁMCI AEO HRDP	51
11. Podání Žádosti, termíny a sankce spojené s pozdním podáním Žádosti	63
12. Příjem Žádosti	63
13. Administrativní kontrola a případné sankce	64
14. Vydání rozhodnutí	64
15. Kontrola na místě	65
15.1. KONTROLA NA MÍSTĚ	65
15.2. NÁMITKY PROTI PROTOKOLU O KONTROLE - ŘÍZENÍ O NÁMITKÁCH	67
15.3. PRÁVA A POVINNOSTI KONTROLNÍCH PRACOVNÍKŮ A KONTROLOVANÝCH OSOB.....	67

16. Platba a její výpočet	69
16.1. SAPS.....	69
16.2. TOP-UP.....	70
16.3. LFA A NATURA 2000.....	71
16.4. EP – PLATBA PRO PĚSTOVÁNÍ ENERGETICKÝCH PLODIN.....	74
16.5. SSP – ODDĚLENÁ PLATBA ZA CUKR.....	75
16.6. STP – ODDĚLENÁ PLATBA ZA RAJČATA	76
16.7. AGROENVIRONMENTÁLNÍ OPATŘENÍ – EAFRD	76
16.8. AGROENVIRONMENTÁLNÍ OPATŘENÍ – HRDP	78
17. Změna Žádosti.....	78
18. Stažení Žádosti (zpětvzetí)	80
19. Změna osoby žadatele	81
20. Mimořádné okolnosti a vyšší moc	85
21. Portál farmáře SZIF.....	87
22. Žádost o zařazení v rámci AEO EAFRD.....	89
23. Žádost o změnu zařazení v rámci AEO HRDP a EAFRD	103
Příloha č. 1 - Odrůdy konopí pěstovaného na vlákno, které jsou uznány pro poskytnutí jednotné platby na plochu (SAPS)	106
Příloha č. 2 - Plemena krav, která se nepovažují za masná	107
Příloha č. 3 - Seznam invazních a expanzivních druhů vyšších rostlin, které narušují funkci ekosystémů a mohou způsobovat hospodářské škody (příloha č. 2 vyhlášky č. 482/2005 Sb.)	108
Příloha č. 4 - Číselník zkratk zeleniny pro dotaci v rámci AEO.....	109
Příloha č. 5 - Číselník zkratk managementů travních porostů	110
Příloha č. 6 - Číselník zkratk možných meziplodin v rámci AEO EAFRD	111
Příloha č. 7 - Číselník zkratk možných meziplodin v rámci AEO HRDP	111
Příloha č. 8 – Seznam energetických plodin	112
Příloha č. 9 - Seznam ZA MZe.....	113
Příloha č.10 - Seznam RO SZIF	117

Úvod

Tato příručka je určena všem subjektům, které se rozhodnou žádat o některou z plateb sdružených na **Jednotné žádosti**. Tedy pro žadatele o:

- jednotnou platbu na plochu zemědělské půdy (SAPS),
- platbu v méně příznivých oblastech (LFA),
- platbu v oblastech Natura 2000 na zemědělské půdě,
- národní doplňkové platby (Top-Up),
- platby v rámci agroenvironmentálních opatření (AEO),
- platbu pro pěstování energetických plodin (EP),
- oddělenou platbu za cukr (SSP),
- oddělenou platbu za rajčata (STP).

Příručka obsahuje legislativní základ těchto podpor, základní podmínky, které musí žadatel dodržet pro přiznání podpory, postup pro vyplnění formuláře Žádosti, popis procesu administrace podpory od přijetí Žádosti až po vlastní provedení platby, a to spolu s termíny či případnými sankcemi, které se váží na nedodržení některé z podmínek (kapitola 1 - 20).

Součástí příručky je kapitola, která popisuje možnosti využití **Portálu farmáře** (kapitola 21).

Poslední dvě kapitoly se věnují **Žádosti o zařazení AEO a Žádosti o změnu zařazení AEO**. V těchto kapitolách jsou pospány základní informace o žádostech a přesný postup vyplnění těchto formulářů (kapitola 22 - 23).

Jednotnou žádost, žádost o zařazení AEO a žádost o změnu zařazení AEO může žadatel v roce 2008 podat na předtištěném formuláři nebo na manuálně vyplněném formuláři. **Předtisk žadatele si může žadatel vytvořit sám přes Portál farmáře**, na kterém se musí nejdříve zaregistrovat nebo mu bude předtisk poskytnut na příslušné Zemědělské agentuře (ZA). Předtisk je vytvořen na základě aktuálních dat z Evidence využití zemědělské půdy podle uživatelských vztahů (tzv. LPIS) a na základě údajů ze žádosti o zařazení v případě agroenvironmentálních opatření (AEO) .

Žadatel vyplňující žádost manuálně má možnost využít aktivní formu formuláře pro vyplnění ve formátu pdf, který lze vyplnit v programu **Acrobat Reader verze 8.1** a vyšší. Aktivní formulář poskytuje přímou nabídku nezbytných voleb a údajů žádosti, minimalizuje chybovost žádosti a tím velmi zrychluje zpracování žádosti. Aktivní formuláře pro manuální vyplnění nalezne žadatel ke stažení na Portálu farmáře a na stránkách www.szif.cz.

Pokud se žadatel rozhodne vyplnit papírový formulář, je třeba aby použil černou nebo modrou barvu. Všechna pole musí být vyplněna čitelně a v zájmu žadatel je provést po vyplnění alespoň jednu důslednou kontrolu zapsaného textu a číselných údajů.

Podrobný postup tvorby předtisku a vyplnění aktivní formy formuláře je popsán v **Metodické příručce o podpoře elektronické tvorby žádostí a elektronického podání**.

Upozornění:

V těchto pokynech jsou zahrnuta a srozumitelně vyložena ustanovení níže uvedených právních norem. Právní nárok lze proto odvozovat pouze z níže uvedených právních norem a nikoli z textu těchto pokynů!

V případě jakýchkoliv dalších dotazů je možné kontaktovat infolinku SZIF na telefonním čísle: +420 222 871 871.

1. Legislativní úprava

Základními právními akty, které upravují přímé platby, národní doplňkové platby, platby v rámci agroenvironmentálních opatření, podporu méně příznivých oblastí a oblastí Natura 2000 na zemědělské půdě jsou:

- Nařízení vlády č. 47/2007 Sb., o stanovení některých podmínek při poskytování jednotné platby na plochu zemědělské půdy a některých podmínek poskytování informací o zpracování zemědělských výrobků pocházejících z půdy uvedené do klidu
- Nařízení vlády č. 75/2007 Sb., o podmínkách poskytování plateb za přírodní znevýhodnění v horských oblastech, oblastech s jinými znevýhodněními a v oblastech Natura 2000 na zemědělské půdě, ve znění pozdějších předpisů
- Nařízení vlády o stanovení některých podmínek poskytování národních doplňkových plateb k přímým podporám
- Nařízení vlády č. 45/2007 Sb., o stanovení některých podmínek poskytování oddělené platby za cukr pěstitelům cukrové řepy, ve znění pozdějších předpisů
- Nařízení vlády č. 80/2007 Sb., o stanovení některých podmínek poskytování platby pro pěstování energetických plodin, ve znění pozdějších předpisů
- Nařízení vlády č. 95/2008 o stanovení některých podmínek poskytování oddělené platby za rajčata určená ke zpracování
- Nařízení vlády č. 79/2007 Sb., o podmínkách provádění agroenvironmentálních opatření, ve znění pozdějších předpisů
- Nařízení vlády č. 242/2004 Sb., o podmínkách provádění opatření na podporu rozvoje mimoprodukčních funkcí zemědělství spočívajících v ochraně složek životního prostředí (o provádění agroenvironmentálních opatření) , ve znění pozdějších předpisů
- Zákon č. 252/1997 Sb., o zemědělství, ve znění pozdějších předpisů
- Zákon č. 219/2003 Sb., o uvádění do oběhu osiva a sadby pěstovaných rostlin a o změně některých zákonů (zákon o oběhu osiva a sadby)
- Zákon č. 154/2000 Sb., o šlechtění, plemenitbě a evidenci hospodářských zvířat a o změně některých souvisejících zákonů (plemenářský zákon), ve znění pozdějších předpisů
- Zákon č. 256/2000 Sb., o Státním zemědělském intervenčním fondu a o změně některých dalších zákonů (zákon o Státním zemědělském intervenčním fondu), ve znění pozdějších předpisů
- Zákon č. 552/1991 Sb., o státní kontrole
- Zákon č. 320/2001 Sb., o finanční kontrole ve veřejné správě a o změně některých zákonů (zákon o finanční kontrole)
- Zákon č. 500/2004 Sb., správní řád
- Nařízení Rady (ES) č. 1257/1999 ze dne 17. května 1999, o podpoře pro rozvoj venkova z Evropského zemědělského orientačního a záručního fondu (EZOZF) a o změně a zrušení některých nařízení; v platném znění

- Nařízení Rady (ES) č. 1782/2003 ze dne 29. září 2003, kterým se stanoví společná pravidla pro režimy přímých podpor v rámci společné zemědělské politiky a kterým se zavádějí některé režimy podpor pro zemědělce a kterým se mění nařízení (EHS) č. 2019/93, (ES) č. 1452/2001, (ES) č. 1453/2001, (ES) č. 1454/2001, (ES) č. 1868/94, (ES) č. 1251/1999, (ES) č. 1254/1999, (ES) č. 1673/2000, (EHS) č. 2358/71 a (ES) č. 2529/2001, v platném znění
- Nařízení Komise (ES) č. 796/2004 ze dne 21. dubna 2004, kterým se stanoví prováděcí pravidla k podmíněnosti, odlišení a integrovanému administrativnímu a kontrolnímu systému uvedených v nařízení Rady (ES) č. 1782/2003, kterým se stanoví společná pravidla pro režimy přímých podpor v rámci společné zemědělské politiky a kterým se zavádějí některé režimy podpor pro zemědělce, v platném znění
- Nařízení Komise (ES) č. 1973/2004 ze dne 29. října 2004, kterým se stanoví prováděcí pravidla k nařízení Rady (ES) č. 1782/2003 ohledně režimů podpor stanovených v hlavě IV a IVa tohoto nařízení a ohledně využití půdy vyjmuté pro pěstování surovin, v platném znění
- Nařízení Komise (ES) č. 1974/2006 ze dne 15. prosince 2006, kterým se stanoví podrobná pravidla pro použití nařízení Rady (ES) č. 1698/2005 o podpoře pro rozvoj venkova z Evropského zemědělského fondu pro rozvoj venkova (EZFRV), ve znění pozdějších předpisů
- Nařízení Komise (ES) č. 1975/2006 ze dne 7. prosince 2006, kterým se stanoví prováděcí pravidla k nařízení Rady (ES) č. 1698/2005, pokud jde o provádění kontrolních postupů a podmíněnosti s ohledem na opatření na podporu rozvoje venkova, ve znění pozdějších předpisů
- Nařízení Komise (ES) č. 1698/2005 ze dne 20. září 2005 o podpoře pro rozvoj venkova z Evropského zemědělského fondu pro rozvoj venkova (EZFRV)

2. Podmínky pro jednotnou platbu na plochu (SAPS)

Žadatelem je fyzická nebo právnická osoba, obhospodařující zemědělskou půdu, která je na žadatele vedena v Evidenci využití zemědělské půdy podle uživatelských vztahů (tzv. LPIS) podle §3a a 3b zákona č. 252/1997 Sb., o zemědělství (dále jen „**Evidence**“).

Žádost o poskytnutí podpory v rámci jednotné platby na plochu (SAPS) je možné podat na následující **zemědělské kultury** (dle §3i zákona o zemědělství), přičemž na druhu zemědělské kultury nezávisí výše podpory:

- orná půda
- travní porost
- vinice
- chmelnice
- ovocný sad
- školka
- zelinářská zahrada
- jiná kultura

Pro účely poskytnutí podpor v rámci SAPS však bude použita kombinace zkratky kultury a podkultury. Podkultura je brána jako technické označení pro zlepšení vypovídací hodnoty. V předtiscích žádostí SAPS budou uváděny následující kombinace:

- **orná půda (R)**
- **travní porost stálá pastvina (TSP)**
- **travní porost ostatní (TO)**
- **vinice (V)**
- **chmelnice neosázená (CN)**
- **chmelnice osázená (CO)**
- **ovocný sad intenzivní (SI)**
- **ovocný sad ostatní (SO)**
- **školka (OSK)**
- **zelinářská zahrada (OKG)**
- **jiná kultura - rychle rostoucí dřeviny (OD)**
- **jiná kultura oprávněná pro dotace (OO)**

Jednou z podmínek pro poskytnutí podpory je dodržení **minimální výměry**, na kterou může být poskytnuta podpora, která činí v součtu všech půdních bloků/dílů půdních bloků v Žádosti **nejméně 1 ha zemědělské půdy**. Dotčené půdní bloky/díly půdních bloků musí být uvedeny v Evidenci.

Zemědělská půda, na kterou je požadováno poskytnutí finanční podpory, musí být **na žadatele vedena** v Evidenci nejméně **od data podání žádosti do 31. 8.** kalendářního roku, ve kterém žádá o podporu. Po celé období, po které je na žadatele vedena v Evidenci, musí být **zemědělsky obhospodařována** a udržována po celý kalendářní rok v souladu **s podmínkami dobrého zemědělského a environmentálního stavu**, kterými jsou:

- nerušení krajinných prvků, kterými jsou meze, terasy, skupiny dřevin, stromořadí a travnaté údolnice
- vyloučení pěstování kukuřice, brambor, řepy, bobu setého, sóji a slunečnice na půdních blocích, popřípadě dílech půdních bloků s průměrnou sklonitostí převyšující 12 stupňů
- zapravování kejdy nebo močůvky do půdy nejdéle do 24 hodin po jejich aplikaci, s výjimkou řádkového přihnojování porostů hadicovými aplikátory na půdních blocích,

popřípadě dílech půdních bloků, s evidovaným druhem zemědělské kultury orná půda a s průměrnou sklonitostí převyšující 3 stupně, pokud tuto aplikaci nevylučuje zvláštní právní předpis

- vyloučení změny zemědělské kultury travní porost na zemědělskou kulturu orná půda
- nepálení bylinných zbytků na půdních blocích popřípadě dílech půdních bloků

Podpora se poskytne na zemědělskou půdu, která je v Evidenci vedena jako způsobilá k poskytnutí platby podle čl. 143b, odst. 4 nařízení Rady (ES) č. 1782/2003, tj. **k 30.6.2003 byla uchována v dobrém zemědělském stavu.**

Pro poskytnutí podpory v rámci jednotné platby na plochu (SAPS), se změna druhu zemědělské kultury travní porost na zemědělskou kulturu orná půda posuzuje jako porušení dobrého zemědělského a environmentálního stavu a celková podpora se sníží podle rozsahu daného porušení (viz kapitola č.16 „Platba a její výpočet“).

Žádost o poskytnutí podpory v rámci jednotné platby na plochu (SAPS) je nutno podat nejpozději do **15. května 2008.**

Další podmínky pro žadatele:

Žadatel musí v Žádosti vykáázat veškerou zemědělskou půdu, kterou má k dispozici, bez ohledu na to, zda na ni žádá podporu či nikoliv. Jestliže tak neučiní, bude mu udělena sankce, o kterou se sníží vyplácená podpora. **Jestliže žadatel užívá půdu, kterou nemá vedenou v Evidenci, je nutné, aby ji do Evidence nahlásil, a to bez ohledu na to, zda na ni bude žádat o poskytnutí některé z podpor či nebude.**

Poměr travních porostů – stálých pastvin vůči celkové zemědělské půdě uvedené v žádostech se porovnává s referenčním rokem 2005. Uvedený poměr slouží pro vyhodnocení dodržování povinnosti zastoupení stálých pastvin, respektive použití nápravných opatření v následujících letech (stanovených především v čl. 4 nařízení Komise (ES) č. 796/2004) v případě, že se bude poměr stálých pastvin v České republice vůči zemědělské ploše významněji snižovat.

Doplňkové podmínky pro pěstitele konopí setého

Pokud žadatel pěstuje konopí na některém z půdních bloků nebo na některém z dílů půdních bloků, uvede tuto skutečnost do formuláře Žádosti resp. do sloupce Konopí seté v **Deklaraci půdy – SAPS, Top-Up.** Dále je povinen k Žádosti připojit:

- **uznávací list o uznání osiva** konopí (§4 odst. 9 zákona č. 219/2003 Sb., o oběhu osiva a sadby) včetně **návěsek z obalů** (§ 19 odst. 4 zákona č. 219/2003 Sb.)
- dále se **pěstitel konopí na žádosti** zavazuje, že **neprodleně oznámí Fondu začátek kvetení konopí** na některém z půdních bloků nebo na některém z dílů půdních bloků uvedených v Žádosti a že bude pěstovat konopí za běžných vegetačních podmínek v souladu s místní praxí nejméně po dobu 10 dnů ode dne skončení květu

Žadatel je povinen informovat písemně oddělení finanční podpory příslušného Regionálního odboru SZIF (RO SZIF) o počátku kvetení konopí a to ve chvíli, kdy je schopen tak učinit, tj. i s určitým předstihem, pokud si je tím jist. Nejpozději však musí žadatel splnit tuto podmínku ihned po začátku kvetení plodiny.

Podpora bude poskytnuta pouze na pěstování **uznaných odrůd konopí na vlákno**, které jsou vyjmenované v příloze II nařízení Komise (ES) č. 796/2004, v platném znění. Seznam těchto odrůd je uveden v **příloze č. 1** této příručky.

Doplňkové podmínky pro pěstitele rychle rostoucích dřevin

Pokud žadatel pěstuje rychle rostoucí dřeviny je tato plocha oprávněná pro platbu SAPS **pouze** pokud jsou tyto **plodiny určeny pro energetické využití** = je na totožnou plochu současně podána žádost o platbu pro pěstování energetických plodin a podmínky pro obdržení této platby jsou splněny.

Doplňkové podmínky pro pěstitele plodin k produkci sušených krmiv

Pokud žadatel pěstuje plodiny určené k sušení a mletí pro schválené zpracovatele sušených krmiv a s těmito schválenými zpracovateli má uzavřeny dodací smlouvy a prohlášení dle nařízení Rady (ES) č. 1234/2007 o společné organizaci zemědělských trhů a zvláštní ustanovení pro některé zemědělské produkty, uvede výměru ploch s těmito plodinami do formuláře Žádosti resp. do sloupce Výměra plodin na sušená krmiva v **Deklaraci půdy – SAPS, Top-Up**.

3. Podmínky pro národní doplňkové platby (Top-Up)

Národní doplňkové platby (Top-Up) jsou platby poskytované k jednotné platbě na plochu (SAPS) a jsou upraveny nařízením vlády, které stanovuje některé podmínky poskytnutí národních doplňkových plateb k přímým podporám. Platba Top-Up bude poskytována Státním zemědělským intervenčním fondem v následujících oblastech:

- a) Platba na pěstování lnu na vlákno na zemědělské půdě vedené v Evidenci jako druh zemědělské kultury orná půda
- b) Platba na pěstování chmele na zemědělské půdě vedené v Evidenci jako druh zemědělské kultury chmelnice
- c) Platba na chmel dle stavu v Evidenci k 31.3.2007
- d) Platba na přežvýkavce dle stavu v ústřední evidenci vedené podle plemenářského zákona k 31.3.2007
- e) Platba na chov ovcí, popřípadě chov koz na hospodářstvích registrovaných v ústřední evidenci podle plemenářského zákona
- f) Platba na chov krav bez tržní produkce mléka na hospodářstvích registrovaných v ústřední evidenci podle plemenářského zákona
- g) Platba na zemědělskou půdu vedenou v Evidenci
- h) Platba na brambory pro výrobu škrobu

Žadatel je shodný s žadatelem o platbu SAPS. Všeobecné podmínky pro poskytnutí platby Top-Up jsou shodné s podmínkami pro platbu SAPS. **Pokud nebude žadateli přiznána platba SAPS, nemá nárok ani na platbu Top-Up.**

Žádost je nutné podat nejpozději do **15. května 2008**.

3.1. Platba na pěstování lnu na vlákno

Žadatelem o platbu na pěstování lnu na vlákno je fyzická nebo právnická osoba, obhospodařující zemědělskou půdu, která je na žadatele o tuto platbu vedena v Evidenci jako orná půda a na které pěstuje len na vlákno na výměře nejméně **1 ha**.

Pro platbu na pěstování lnu na vlákno je **oprávněná zemědělská půda**, která je na žadatele o platbu na pěstování lnu na vlákno **vedena v Evidenci** jako způsobilá zemědělská půda (tj. v dobrém zemědělském stavu k 30.6.2003) jako zemědělská kultura orná půda po dobu nejméně od data doručení žádosti o platbu Fondu do 31. srpna 2008 a **zemědělsky obhospodařována** žadatelem v průběhu kalendářního roku po celou dobu, po kterou je v Evidenci vedena na žadatele a jsou na ní pěstovány uznané **odrůdy lnu na vlákno**.

Pro platbu na pěstování lnu na vlákno je způsobilá pouze plocha, na které je skutečně pěstován len. Platba je určena na **čistou plochu lnu – bez prosevů a obsevů**.

Žadatel musí společně s vyplněnou „Jednotnou žádostí“ předložit následující dokumenty:

- 1) **Deklarace půdy – SAPS, Top-Up**, ve které musí být vyplněn seznam půdních bloků, popřípadě dílů půdních bloků osetých lnem pěstovaným na vlákno včetně jejich výměr (tj. musí být vyplněna pole: poř. číslo, čtverec, kód půdního bloku, kultura, výměra LPIS, výměra SAPS a výměra Top-Up len).
- 2) Všechny půdní bloky, uvedené v Deklaraci půdy - SAPS, Top-Up, musí být zakresleny v **mapě půdních bloků** případně dílů půdních bloků v měřítku 1:10000 nebo podrobnějším. V případě, že se na jednom půdním bloku nachází vedle lnu na vlákno i jiné plodiny, je třeba tyto zakreslit také. Způsob zakreslování do mapy půdních bloků je popsán v kapitole 9 „Mapy půdních bloků a způsob zákresu do map“.
- 3) **Daňový doklad o nákupu uznaného osiva a Uznávací list** nebo **Doklad o uznání osiva vydaného v jiném členském státě Evropské unie** nebo **ISTA certifikát** v případě osiv z dovozu ze třetích zemí.
- 4) **Smlouva žadatele o platbu na pěstování lnu na vlákno o odbytu stonku lnu uzavřená s prvním zpracovatelem schváleným Fondem**.

Všechny dokumenty předkládané žadatelem spolu s „Jednotnou žádostí“ **musí mít podobu originálu nebo úředně ověřené kopie**. Žadatel dále označí křížkem na straně 3 formuláře Žádosti všechny přílohy, které společně se žádostí předkládá (viz kap. 10: „Postup pro správné vyplnění formuláře Žádosti“).

3.2. Platba na pěstování chmele

Žadatelem o platbu na pěstování chmele je fyzická nebo právnická osoba, obhospodařující zemědělskou půdu, která je na žadatele o platbu na pěstování chmele vedena v Evidenci jako **druh zemědělské kultury chmelnice** o výměře nejméně **1 ha**.

Pro platbu na pěstování chmele je **oprávněná zemědělská půda**, která je na žadatele o platbu na pěstování chmele **vedena v Evidenci** jako způsobilá zemědělská půda (tj. v dobrém zemědělském stavu k 30.6.2003) jako zemědělská kultura chmelnice po dobu nejméně od data doručení žádosti o platbu Fondu do 31. srpna 2008 a zemědělsky obhospodařována žadatelem v průběhu kalendářního roku po celou dobu, po kterou je v Evidenci vedena na žadatele a je na ní pěstován chmel

Žadatel musí společně s vyplněnou „Jednotnou žádostí“ předložit následující dokumenty:

- 1) **Mapa půdních bloků**, popřípadě dílů půdních bloků v měřítku 1:10000 nebo podrobnějším, na které budou zakresleny všechny půdní bloky, uvedené v Deklaraci půdy – pěstování chmele. Způsob zakreslování do mapy půdních bloků je popsán v kapitole 9 „Mapy půdních bloků a způsob zákresu do map“.
- 2) **Deklarace půdy – pěstování chmele**, ve které žadatel vyplní identifikační údaje půdního bloku resp. půdního dílu a výměru chmelnic v ha, kde je pěstován chmel (viz kap. 10: „Postup pro správné vyplnění formuláře Žádosti“).

Žadatel dále označí křížkem na straně 3 formuláře Žádosti všechny přílohy, které společně se Žádostí předkládá (viz kap. 10: „Postup pro správné vyplnění formuláře Žádosti“).

3.3. Platba na chmel

Žadatelem o platbu na chmel je fyzická nebo právnická osoba, na kterou byla k 31. březnu 2007 vedena v Evidenci zemědělská půda jako chmelnice, kde byl k tomuto datu pěstován chmel. Minimální výměra pro poskytnutí platby je **1 ha chmelnic**, kde byl pěstován chmel.

Referenčním údajem pro Platbu na chmel jsou výměry chmelnic vedených v Evidenci k 31. březnu 2007 na žadatele, na kterých byl pěstován chmel. Plochy chmelnic, na které je žádána platba, musí být k tomuto datu vedeny jako způsobilá zemědělská půda. Pěstování chmele na chmelnici k 31. březnu 2007 je pak ověřeno na základě údajů v registru chmelnic, který je veden Ústředním kontrolním a zkušebním ústavem zemědělským (ÚKZÚZ).

Žadatel musí společně s vyplněnou „Jednotnou žádostí“ předložit následující dokumenty:

- 1) **Deklarace půdy – chmel**, ve které žadatel vyplní identifikační údaje půdního bloku resp. půdního dílu a výměru chmelnic v ha, kde byl k 31. březnu 2007 pěstován chmel (viz kap. 10: „Postup pro správné vyplnění formuláře Žádosti“).

3.4. Platba na přežvýkavce

Žadatelem o platbu na přežvýkavce je fyzická nebo právnická osoba, která k 31. březnu 2007 chovala přežvýkavce na **hospodářství registrovaném v ústřední evidenci** v množství nejméně 2 velké dobytčí jednotky.

Referenčním údajem pro platbu na přežvýkavce je celkový počet velkých dobytčích jednotek stanovený **podle počtu přežvýkavců vedených v ústřední evidenci ke dni 31. března 2007**. Nejnižším počtem pro poskytnutí platby jsou **2 velké dobytčí jednotky (VDJ)**. Berani a kozli se do počtu VDJ nezahrnují. Mezi přežvýkavce se nepočítají koně, osli ani jejich kříženci.

V případě, že žadatel o platbu na přežvýkavce bylo v období od 1. srpna 2006 do 31. března 2007 nařízeno rozhodnutím příslušné krajské veterinární správy mimořádné veterinární opatření při výskytu nebezpečné nákazy, v rámci kterého bylo nařízeno utracení nebo nutná porážka jím chovaných přežvýkavců, žadatel může předložit žádost na stav chovaných přežvýkavců na hospodářství registrovaném v ústřední evidenci k 31. červenci 2006.

Žádost o platbu na přežvýkavce podá žadatel na ZA na formuláři vydaném Fondem do **15. května 2008**. A dále pokud žadatel neobdržel tuto dotaci za rok 2007 je povinen současně s Žádostí doložit stav jím chovaných přežvýkavců k 31. březnu 2007.

Takový žadatel musí společně s vyplněnou „Jednotnou žádostí“ předložit příslušné doklady:

- „souhrnný stav živých zvířat vedených v ústřední evidenci ke dni 31. března 2007“ týkající se skotu,
- „souhrnný stav živých zvířat vedených v ústřední evidenci ke dni 31. března 2007“ týkající se ovcí,
- „souhrnný stav živých zvířat vedených v ústřední evidenci ke dni 31. března 2007“ týkající se koz,
- „nápočet VDJ pro skot, ovce a kozy“.

Tyto doklady obdrží žadatel **na svoji individuální žádost** od Českomoravské společnosti chovatelů, a.s. (dále jen ČMSCH) a budou orazítkovány a podepsány příslušnými pracovníky ČMSCH.

Pokud Fond poskytne žadateli platbu na přežvýkavce na základě výše uvedených dokladů za rok 2007, žadatel tyto doklady Fondu znovu nepředkládá.

V případě, že by se žadatel (jenž obdržel v loňském roce platbu na přežvýkavce) přesto rozhodl předložit tyto doklady znovu, nevezme je Fond na zřetel a bude při rozhodování o platbě vycházet z dokumentů doložených žadatelem v minulém roce.

3.5. Platba na chov ovcí, popřípadě chov koz

Žadatelem o platbu na chov ovcí, popřípadě chov koz je fyzická nebo právnická osoba, která **chová na hospodářství registrovaném v ústřední evidenci** podle plemenářského zákona **ovce, popřípadě kozy.**

Platba na chov ovcí, popřípadě chov koz se poskytuje na celkový počet velkých dobytčích jednotek stanovených **podle počtu chovaných ovcí popřípadě koz nejméně po dobu od 1. do 31. července 2008.** Nejnižším počtem pro poskytnutí platby jsou **2 velké dobytčí jednotky (VDJ).** Berani a kozli se do počtu VDJ nezahrnují.

Žádost o platbu na chov ovcí, popřípadě chov koz podá žadatel na ZA na formuláři vydaném Fondem do **15. května 2008.** Dále je žadatel povinen do **30. září 2008** doložit stav jím chovaných ovcí popřípadě koz po dobu od 1. do 31. července 2008.

Žadatel musí k „Jednotné žádosti“ doložit následující dokumenty:

- 1) **Žadatel o platbu na chov ovcí, popřípadě chov koz, doručí na ZA, nejpozději do 30. září 2008 doklady z ústřední evidence podle plemenářského zákona, prokazující stav chovu ovcí a koz** po dobu od 1. do 31. července 2008, včetně identifikačních čísel přežvýkavců, data narození podle plemenářského zákona a výpočet velkých dobytčích jednotek. Tyto doklady obdrží žadatel od ČMSCH a budou orazítkovány a podepsány příslušnými pracovníky.

Doklady z ústřední evidence prokazující stav chovu ovcí popřípadě koz budou v následující podobě:

- a) „souhrnný stav živých zvířat vedených v ústřední evidenci od 1. do 31. července 2008“ týkající se ovcí
- b) „souhrnný stav živých zvířat vedených v ústřední evidenci od 1. do 31. července 2008“ týkající se koz
- c) „nápočet VDJ pro ovce a kozy“.

3.6. Platba na chov krav bez tržní produkce mléka

Žadatelem o platbu na chov krav bez tržní produkce mléka je fyzická nebo právnická osoba, která **chová na hospodářství registrovaném v ústřední evidenci** podle plemenářského zákona **krávy bez tržní produkce mléka** s výjimkou plemen uvedených v příloze XV nařízení Komise (ES) č. 1973/2004, v platném znění, které jsou uvedeny v **příloze č. 2** této příručky.

Platba na chov krav bez tržní produkce mléka se poskytuje na celkový počet velkých dobytčích jednotek stanovených **podle počtu chovaných krav bez tržní produkce mléka nejméně po dobu od 1. do 31. července 2008**. Nejnižším počtem pro poskytnutí platby jsou **2 velké dobytčí jednotky (VDJ)**.

Platba na chov krav bez tržní produkce mléka se poskytuje na krávy tzn. pro stanovení krávy bez tržní produkce mléka je rozhodující nejméně jedno otelení ke dni 1. července 2008

Žádost o platbu na chov krav bez tržní produkce mléka podá žadatel na ZA na formuláři vydaném Fondem do **15. května 2008**. Dále je žadatel povinen do **30. září 2008** doložit stav jím chovaných krav bez tržní produkce mléka po dobu od 1. do 31. července 2008.

Žadatel musí k „Jednotné žádosti“ doložit následující dokumenty:

- 1) **Žadatel o platbu na chov krav bez tržní produkce mléka doručí na ZA, nejpozději do 30. září 2008, doklady z ústřední evidence podle plemenářského zákona prokazující stav chovu krav bez tržní produkce mléka** po dobu od 1. do 31. července 2008, včetně identifikačních čísel přežvýkavců, data narození podle plemenářského zákona a výpočet velkých dobytčích jednotek. Tyto doklady obdrží žadatel od ČMSCH a budou orazítkovány a podepsány příslušnými pracovníky.

Doklady z ústřední evidence prokazující stav krav bez tržní produkce mléka, budou v následující podobě:

- a) „souhrnný stav živých zvířat vedených v ústřední evidenci od 1. do 31. července 2008“ týkající se krav bez tržní produkce mléka
- b) „nápočet VDJ pro krávy bez tržní produkce mléka“.

Doklad souhrnného stavu krav bez tržní produkce mléka nebude obsahovat zvířata plemen uvedených v příloze č. 2 této příručky a budou do něj zařazena pouze zvířata neoznačená symbolem „D“, rozlišujícím kusy zapojené do dojného a nedojného systému chovu skotu. Zvířata označená tímto symbolem slouží k produkci tržního mléka a nelze je zahrnout do nároku na platbu na chov krav bez tržní produkce mléka. Tímto symbolem jsou označena

všechna zvířata zapojená do dojného systému chovu skotu i v období stání na sucho mezi jednotlivými laktacemi, takže je nelze ani v tomto období zahrnovat do nároku na platbu na chov krav bez tržní produkce mléka

Nápočet VDJ:

Do nápočtu VDJ pro potřeby platby budou zahrnuta pouze zvířata bez příznaku. Význam příznaků v „souhrnném stavu živých zvířat“ na stávajícím hospodářství (tj. vztaženo k hospodářství, pro které je vydán):

- a) „ * “ označuje zvířata, u kterých byl nahlášen odsun z předchozího hospodářství, avšak stávající hospodářství dosud přísun tohoto zvířete neohlásilo;
- b) „ x “ označuje zvířata, u kterých byl stávajícím hospodářstvím nahlášen odsun, avšak následné hospodářství přísun tohoto zvířete dosud neohlásilo;
- c) „ + “ označuje zvířata, u kterých nebyl stávajícím hospodářstvím nahlášen odsun, avšak následné hospodářství přísun tohoto zvířete již ohlásilo;
- d) „ # “ označuje zvířata, u kterých byl nahlášen přísun na stávající hospodářství, avšak předchozí hospodářství dosud odsun tohoto zvířete neohlásilo.

Pro nápočet byly využity následující přepočtové koeficienty pro stanovení VDJ pro platbu na přežvýkavce:

Kategorie	Přepočítávací koeficienty velké dobytčí jednotky
Skot nad 24 měsíců	1,0
Skot nad 6 měsíců do 24 měsíců včetně	0,6
Skot nad 1 měsíc do 6 měsíců včetně	0,2
Ovce a kozy nad 12 měsíců	0,15

Pro určení stáří je u platby na přežvýkavce rozhodující věk ke dni 31. března 2007 a u plateb na chov ovcí, popřípadě chov koz a chov krav bez tržní produkce mléka je rozhodující věk ke dni 1. července 2008. U zvířat, která nemají v ústřední evidenci zaznamenáno datum narození, se pro účely stanovení věku použije datum zaevidování do ústřední evidence. Ovce a kozy mající v ústřední evidenci zaznamenaný porod se považují pro účely „nápočtu VDJ“ za starší jednoho roku. Výše uvedené přepočtové koeficienty slouží pouze pro stanovení VDJ pro platby Top-Up a nelze je použít pro propočty v rámci plateb v LFA.

Příslušné „souhrnné stavy živých zvířat“ a „nápočet VDJ“ k platbám na **chov ovcí, popřípadě chov koz a chov krav bez tržní produkce mléka budou ve druhé polovině měsíce srpna zaslány** ČMSCH, prostřednictvím pošty všem chovatelům (mající registrovaná hospodářství s chovem krav bez tržní produkce mléka, ovcí a koz), kteří jsou registrováni v ústřední evidenci podle zákona č. 154/2000 Sb.

V případě, že žadatel souhlasí s dodaným „souhrnným stavem živých zvířat“ a „nápočtem VDJ“, tyto podepíše a do 30. září 2008 doručí na příslušnou ZA. Žadatel svým podpisem stvrzuje, že údaje na těchto dokladech odpovídají skutečnosti. Na dodaném „souhrnném stavu živých zvířat“ a „nápočtu VDJ“ není dovoleno provádět úpravy. Pokud žadatel nebude s uvedenými údaji souhlasit, musí postupovat dle zákona č. 154/2000 Sb., a jeho prováděcí vyhlášky č.136/2004 Sb., tj. zajistit dohlášení údajů ČMSCH standardním hlášením a současně požádat ČMSCH o vydání nového aktualizovaného „souhrnného stavu živých zvířat“ a „nápočtu VDJ“, tyto podepíše a do 30. září 2008 doručí na příslušnou ZA.

V případě, že zvířata žadatele jsou označená příznaky v „souhrnném stavu živých zvířat“ důsledkem chybného nebo nedostatečného hlášení předchozího nebo následujícího chovatele, kontaktuje žadatel tohoto chovatele, aby zajistil dohlášení údajů ČMSCH standardním hlášením. V případě, že tento chovatel dohlášení údajů neprovede, oznámí žadatel tuto skutečnost příslušné ZA, která neprodleně oznámí zašle odboru živočišných komodit Ministerstva zemědělství. Odbor živočišných komodit pověří mimořádnou kontrolou u předmětného chovatele Českou plemenářskou inspekci, která uplatní příslušné sankce. Poté žadatel požádá ČMSCH o vydání nového aktualizovaného „souhrnného stavu živých zvířat“ a „nápočtu VDJ“, tyto podepíše a do 30. září 2008 doručí na příslušnou ZA.

Všechny dokumenty předkládané žadatelem **musí mít podobu originálu nebo úředně ověřené kopie.**

Žádost o **platbu na přežvýkavce** se podává ke dni 15. května 2008 tak, že žadatel **označí křížkem** ve formuláři Žádosti, **že žádá o platbu na přežvýkavce a dále vypíše počet VDJ o které žádá** (v případě, kdy žadatel využije předtisku, bude mu tento údaj předvyplněn). Pokud žadatel žádal o tuto platbu v minulém roce, musí se údaj o počtu VDJ shodovat (strana 2, část 4: „Žádám o poskytnutí dotace v rámci“).

V případě, že Žadatel podává přílohy k platbě na přežvýkavce označí křížkem na straně 3 formuláře Žádosti přílohy, které společně se Žádostí předkládá (viz kap. 10: „Postup pro správné vyplnění formuláře Žádosti“).

Žádost o **platby na chov ovcí, popřípadě chov koz a chov krav bez tržní produkce mléka** se podávají ke dni 15. května 2008 tak, že žadatel **označí křížkem** ve formuláři Žádosti, **že žádá o platbu na chov ovcí popřípadě koz resp. platbu na chov krav bez TPM** (strana 2, část 4: „Žádám o poskytnutí dotace v rámci:“). V případě, že tak žadatel neučiní a následně doručí SZIF příslušné doklady prokazující „souhrnný stav živých zvířat“ a „nápočet VDJ“, nebudou doklady přijaty, neboť žadatel o národní doplňkovou platbu Top-Up na „chov ovcí, popřípadě chov koz“ a „chov krav bez tržní produkce mléka“ ve skutečnosti nepožádal.

3.7. Platba na zemědělskou půdu

Žadatelem o platbu na zemědělskou půdu je fyzická nebo právnická osoba, obhospodařující zemědělskou půdu, která je na žadatele o tuto platbu vedena v Evidenci o výměře nejméně **1 ha**.

Pro platbu na zemědělskou půdu je **způsobilá veškerá zemědělská půda**, která je na žadatele o tuto platbu **vedena v Evidenci** jako oprávněná pro dotaci po dobu nejméně od doručení žádosti o platbu Fondu do 31. srpna 2008 a je žadatelem **zemědělsky obhospodařována** v průběhu kalendářního roku po celou dobu, po kterou je v Evidenci vedena na žadatele.

Žadatel musí společně s vyplněnou „Jednotnou žádostí“ předložit následující dokumenty:

- 1) **Deklarace půdy – SAPS, Top-Up**, ve které musí být vyplněn seznam půdních bloků, popřípadě dílů půdních bloků včetně výměr, na které je žádána platba Top-Up na zemědělskou půdu (tj. musí být vyplněna pole: poř. číslo, čtverec, kód půdního bloku, kultura, výměra LPIS, výměra SAPS a výměra Top-Up zemědělská půda).
- 2) Všechny půdní bloky, uvedené v Deklaraci půdy - SAPS, Top-Up, musí být zakresleny v **mapě půdních bloků** případně dílů půdních bloků v měřítku 1:10000 nebo podrobnějším. Způsob zakreslování do mapy půdních bloků je popsán v kapitole 9 „Mapy půdních bloků a způsob zákresu do map“.

Žadatel dále označí křížkem na straně 3 formuláře Žádosti všechny přílohy, které společně se Žádostí předkládá (viz kap. 10: „Postup pro správné vyplnění formuláře Žádosti“).

3.8. Platba na brambory pro výrobu škrobu (část oddělená od produkce)

Žadatelem o platbu na brambory pro výrobu škrobu může být fyzická nebo právnická osoba, která pro hospodářský rok 2007/2008 uzavřela do 31. března 2007 se zpracovatelem brambor - výrobcem škrobu smlouvu o pěstování brambor pro výrobu škrobu.

Referenčním údajem pro Top-Up brambory pro výrobu škrobu je množství bramborového škrobu stanoveného ve smlouvě, uzavřené pro hospodářský rok 2007/2008 podle nařízení vlády č. 115/2004 Sb., kterým se stanoví některé postupy při provádění společné organizace trhu se škrobem.

Pokud tak již neučinil Žadatel v minulém roce musí společně s vyplněnou „Jednotnou žádostí“ předložit následující doklad:

- 1) Smlouvu o pěstování brambor pro výrobu škrobu, uzavřenou pro hospodářský rok 2007/2008 podle nařízení vlády č.115/2004 Sb., kterým se stanoví některé postupy při provádění společné organizace trhu se škrobem.

Všechny dokumenty předkládané žadatelem spolu s „Jednotnou žádostí“ musí mít podobu originálu nebo úředně ověřené kopie. Žadatel dále označí křížkem na straně 3 formuláře Žádosti všechny přílohy, které společně se Žádostí předkládá (viz kap. 10: „Postup pro správné vyplnění formuláře Žádosti“).

Pokud žadatel předložil Fondu tuto smlouvu již v roce 2007 a nedošlo ke změně (prodej podniku atd.), nemusí tento dokument znovu dokládat.

4. Podmínky pro platby LFA a Natura 2000 na zemědělské půdě

Žadatel nemusí být podnikatelem podle §2 odst. 2 Obchodního zákoníku. O platbu v oblastech LFA a oblastech Natura 2000 na zemědělské půdě (dále jen Natura 2000) mohou žádat i nepodnikatelé mající právní subjektivitu (např. obce, fyzické osoby nepodnikající, školy), jestliže mají tyto subjekty vedeny v **Evidenci** alespoň minimální **výměru zemědělské půdy v LFA** nebo oblastech **Natura 2000** od data doručení žádosti Fondu do 30. září 2008.

Platba pro **LFA je poskytována pouze na zemědělskou kulturu travní porost** obhospodařovanou v následujících oblastech:

- horské oblasti (oblast typu HA a HB)
- ostatní méně příznivé oblasti (oblast typu OA a OB)
- oblasti se specifickými omezeními (oblast typu S a SX)

Do specifické oblasti typu SX spadají obce nebo k.ú. které byly zařazeny v LFA v období 2004 – 2006 a vlivem aktualizace vstupních dat již nesplňují kritéria pro vymezení LFA. **O platbu v těchto oblastech může požádat pouze ten žadatel, kterému byl alespoň jedenkrát poskytnut vyrovnávací příspěvek v rámci opatření LFA v programovém období 2004 – 2006.**

Platba v oblastech Natura 2000 se poskytuje pouze na travní porosty evidované v Evidenci, které se nacházejí na území:

- ptačích oblastí (dle § 45e odst. 2 zákona č. 114/1992 Sb.) a zároveň na území 1. zóny národních parků nebo 1. zóny chráněných krajinných oblastí, nebo

- evropsky významných lokalit zařazených do národního seznamu (dle § 45a odst. 2 zákona č. 114/1992 Sb.) a zároveň na území 1. zóny národních parků nebo 1. zóny chráněných krajinných oblastí

Žadatel o platbu pro LFA a Natura 2000 musí splňovat následující podmínky:

Půdní bloky/díly půdních bloků se zemědělskou kulturou travní porost, na které je podána žádost o poskytnutí platby, musí být na žadatele vedeny v Evidenci minimálně od data doručení žádosti Fondu do 30. září 2008.

Žádost může podat fyzická nebo právnická osoba vedená v Evidenci, která zemědělsky obhospodařuje alespoň:

- 1 ha travních porostů v LFA, nebo
- 1 ha travních porostů v oblasti Natura 2000

Žadatel se zaváže, že bude hospodařit:

- v méně příznivé oblasti na minimální výměře nejméně po dobu 5 kalendářních let následujících po roce, za který mu byla poprvé poskytnuta platba v méně příznivé oblasti podle nařízení vlády č. 75/2007 Sb., ve znění pozdějších předpisů.
- v oblasti Natura 2000 na minimální výměře nejméně po dobu 5 kalendářních let následujících po roce, za který mu byla poprvé poskytnuta platba v oblasti Natura 2000 podle nařízení vlády č. 75/2007 Sb., ve znění pozdějších předpisů

Pokud žadatel **již obdržel v letech 2004 – 2006 vyrovnávací příspěvek**, musí plnit závazek 5 let hospodaření na minimální výměře dle nařízení vlády č. **241/2004 Sb., ve znění pozdějších předpisů.**

Žadatel musí zajistit, aby byly travní porosty alespoň **1x ročně spaseny** nebo alespoň **2x ročně posečeny** a to v termínech do 31.7. a do 31.10., pokud ovšem žadatel současně na dané ploše neuplatňuje některé z agroenvironmentálních opatření, kde jsou stanoveny jiné termíny sečí. **Výška porostu** po 31. říjnu 2008 nesmí být **vyšší než 30 cm.**

Odložení nebo vynechání jedné ze sečí v termínech je možné pouze s **písemným souhlasným vyjádřením příslušného orgánu ochrany přírody.** Písemné vyjádření příslušného orgánu ochrany přírody žadatel Fondu doručí nejpozději v den, kdy měla být podmínka splněna.

Žadatel musí **plnit podmínky dobrého zemědělského a environmentálního stavu** na celé výměře zemědělské půdy evidované na žadatele v LPIS:

- nerušení krajinných prvků, kterými jsou meze, terasy, skupiny dřevin, stromořadí a travnaté údolnice,
- vyloučení pěstování kukuřice, brambor, řepy, bobu setého, sóji a slunečnice na půdních blocích, popřípadě dílech půdních bloků s průměrnou sklonitostí převyšující 12 stupňů,
- zapravování kejdy nebo močůvky do půdy nejdéle do 24 hodin po jejich aplikaci, s výjimkou řádkového přihnojování porostů hadicovými aplikátory na půdních blocích, popřípadě dílech půdních bloků, s evidovaným druhem zemědělské kultury orná půda a s průměrnou sklonitostí převyšující 3 stupně, pokud tuto aplikaci nevylučuje zvláštní právní předpis,
- vyloučení změny zemědělské kultury travní porost na zemědělskou kulturu orná půda,

- nepálení bylinných zbytků na půdních blocích popřípadě dílech půdních bloků.

Specifické podmínky pro LFA

Povinnost dodržovat intenzitu chovu hospodářských zvířat.

- Žadatel musí dodržovat intenzitu chovu skotu, ovcí, koz a koní k datu 31.7.2008 ve výši:

Minimálně **0,2 VDJ na 1 ha travního porostu** vedeného v Evidenci
Maximálně **1,5 VDJ na 1 ha zemědělské půdy** vedené v Evidenci
- Do výpočtu minimální úrovně intenzity chovu hospodářských zvířat (0,2 VDJ) se nezahrnují plochy (**travní porosty!**) užívané žadatelem v ochranných pásmech vodních zdrojů povrchových nebo podzemních vod 1. stupně. Výměru travního porostu užívanou v 1. ochranném pásmu vodního zdroje (dále jen 1. OPVZ) žadatel doloží potvrzením příslušného vodoprávní úřadu. Nezapočítání výměry travních porostů v OPVZ se bere v úvahu pouze při výpočtu minimální intenzity.
- Chová-li žadatel koně k 31. 7. 2008, je povinen předat Fondu (na příslušnou ZA) do 15. září 2008 kopii stájového registru společně s vyplněným formulářem vydaným SZIF, v němž uvede počet chovaných koní, přepočtený na VDJ.
- Jedná se o jednorázovou intenzitu, která se počítá ke dni 31. 7. 2008. Přepočet na VDJ je uveden v tabulce níže.

Přepočet jednotlivých kategorií hospodářských zvířat na velké dobytčí jednotky pro rok 2008

Druh a kategorie hospodářských zvířat	Koeficient přepočtu na velké dobytčí jednotky (VDJ)
skot ve věku nad 24 měsíců	1,0
skot ve věku nad 6 měsíců do 24 měsíců	0,6
skot ve věku nad 1 měsíc do 6 měsíců	0,2
ovce ve věku nad 12 měsíců	0,15
kozy ve věku nad 12 měsíců	0,15
koně ve věku nad 6 měsíců	1,0
koně ve věku do 6 měsíců	0,4

Specifické podmínky pro oblasti Natura 2000

Maximálně povolené množství dusíku

- Žadatel musí zajistit, aby množství dusíku, dodaného pastvou zvířat nepřesáhlo v průměru 30 kg dusíku na 1 ha pasených ploch (množství dodaného dusíku se vypočte dle vyhlášky č. 274/1998 Sb., o skladování a způsobu používání hnojiv, v platném znění)

- Žadatel je povinen předložit evidenci hnojení za uplynulý kalendářní rok vedenou dle vyhlášky č. 274/1998 Sb. v průběhu fyzické kontroly na místě
- Pro účely správného vedení evidence hnojení byly vydány metodické sešity „Evidence hnojení“ (část A obsahuje tabulky pro vedení evidence, část B, tzv. pomocný sešit, obsahuje návody, vzory, tabulky, přehledy atd.), které jsou k dispozici na ZA, krajských informačních střediscích a také na stránkách Ministerstva zemědělství (www.mze.cz).

5. Podmínky platby pro pěstování energetických plodin (EP)

Žadatelem je fyzická nebo právnická osoba, obhospodařující zemědělskou půdu, která je na žadatele o platbu pro pěstování energetických plodin vedena v Evidenci a který na ní pěstuje plodiny určené k energetickému využití na výměře nejméně **1 ha**.

Žádost o poskytnutí platby pro pěstování energetických plodin je možné podat na plodiny **primárně** určené k produkci energetických produktů. **Platbu lze poskytnout pro jakoukoliv plodinu kromě plodin**, které narušují funkci ekosystému a mohou způsobovat hospodářské škody - viz příloha 3 této příručky.

Ekonomická hodnota energetických produktů musí být vyšší než ekonomická hodnota všech ostatních produktů získaných při zpracování těchto plodin.

Energetickými produkty, získanými z plodin pěstovaných pro energetické účely, se rozumí tyto:

- bioetanol, bionafta, bioplyn, biometanol, biodimethyléter, bio-ETBE (etyl-tercio-butyl-éter), bio-MTBE (metyl-tercio-butyl-éter), syntetické uhlovodíky nebo směsi syntetických uhlovodíků vyrobené z biomasy, biovodík, čistý rostlinný olej
- elektrická a tepelná energie vyrobená z biomasy

Zemědělská půda, na kterou je požadováno poskytnutí finanční podpory, musí být **na žadatele vedena** v Evidenci nejméně **ode dne doručení žádosti Fondu do 31. srpna roku sklizně energetické plodiny** a po celé období, po které je na žadatele vedena v evidenci, musí být **zemědělsky obhospodařována**, a to plně **v souladu s podmínkami dobrého zemědělského a environmentálního stavu** (viz kap. 2 „Podmínky pro jednotnou platbu na plochu“)

Žadatel musí dodat prvnímu zpracovateli resp. nákupčímu minimálně množství plodiny odpovídající stanovenému reprezentativnímu výnosu.

Reprezentativní výnos stanoví Ministerstvo zemědělství ČR a SZIF tento seznam reprezentativních výnosů pro všechny plodiny aktualizuje na svých webových stránkách nejpozději do 30. června 2008.

Žádost o poskytnutí platby pro pěstování energetických plodin podá žadatel nejpozději do **15. května 2008**. Žadatel společně s prvním zpracovatelem resp. nákupčím jsou povinni do **30. listopadu 2008** (v případě cukrové řepy do 31. ledna 2009) ohlásit písemným prohlášením dodávku sklizené plodiny. Toto prohlášení musí být podepsáno prvním zpracovatelem resp. nákupčím a žadatelem.

Žadatel musí společně s vyplněnou „Jednotnou žádostí“ předložit následující dokumenty:

- 1) **Mapa půdních bloků**, popřípadě dílů půdních bloků v měřítku 1:10 000 nebo podrobnějším, na které budou zakresleny všechny půdní bloky, uvedené v Deklaraci

půdy – energetické plodiny. Způsob zakreslování do mapy půdních bloků je popsán v kapitole 9 „Mapa půdních bloků a způsob zakreslování do map“.

- 2) **Deklarace půdy – Energetické plodiny**, ve které žadatel vyplní identifikační údaje půdního bloku resp. půdního dílu a výměru, na které pěstuje energetické plodiny v ha (viz kap. 10 „Postup pro správné vyplnění formuláře Žádosti“).
- 3) **Smlouva na dodávku energetické plodiny uzavřenou s prvním zpracovatelem nebo nákupčím, a to zvláště pro každý druh plodiny**. Tato smlouva musí (dle NK (ES) 1973/2004 čl. 26) obsahovat alespoň tyto údaje:
 - a. jména a adresy stran smlouvy
 - b. dobu trvání smlouvy
 - c. druh plodiny (suroviny)
 - d. jakékoli příslušné podmínky k dodání předpokládaného množství surových materiálů
 - e. předsevzetí naplnit své závazky
 - f. zamýšlené prvotní konečné využití suroviny
- 4) Žadatel nebo první zpracovatel resp. nákupčí doručí na příslušný RO SZIF, a to nejpozději do 30. listopadu 2008 (v případě cukrové řepy do 31. ledna 2009) **Prohlášení o dodávce plodiny**, které obsahuje dodaná množství plodin každého rostlinného druhu a datum dodávky. Prohlášení je nutné dodat za každou plodinu a každého odběratele zvlášť.

Zvláštní pravidla pro používání energetické plodiny ve vlastním hospodářství

Žadatel může vypěstované plodiny určené k energetickému využití použít přímo ve svém vlastním hospodářství. Použití plodin ve vlastním hospodářství se řídí zvláštními pravidly.

Žadatel může:

- 1) Použít lesní stromy s krátkým střídavým osevním postupem a s těžebním cyklem nejdéle 10 let, všechny obiloviny, vyjmenované olejniny (sojové boby, semena řepky, semena řepice a slunečnicová semena), nebo plodiny vyjmenované v příloze č. 8 této příručky
 - a) jako palivo pro vytápění vlastního hospodářství
 - b) k výrobě energie nebo biopaliva ve vlastním hospodářství
- 2) Zpracovávat ve vlastním hospodářství veškeré sklizené suroviny na bioplyn

Plodina musí být energeticky využita - zpracována nejdéle do 31. července 2010.

Žádost o poskytnutí platby pro pěstování energetických plodin podá žadatel nejpozději do **15. května 2008**. Do **30. listopadu 2008** (v případě cukrové řepy do 31. ledna 2009) **musí žadatel** předložit prohlášení o sklizni.

Žadatel musí společně s vyplněnou „Jednotnou žádostí“ předložit následující dokumenty:

- 1) **Mapa půdních bloků**, popřípadě dílů půdních bloků v měřítku 1:10000 nebo podrobnějším, na které budou zakresleny všechny půdní bloky, uvedené v Deklaraci půdy – energetické plodiny. Způsob zakreslování do mapy půdních bloků je popsán v kapitole 9 „Mapa půdních bloků a způsob zakreslování do map“.
- 2) **Deklarace půdy – Energetické plodiny**, ve které žadatel vyplní identifikační údaje půdního bloku resp. půdního dílu a výměru, na které pěstuje energetické plodiny v ha (viz kap. 10 „Postup pro správné vyplnění formuláře Žádosti“).
- 3) **Prohlášení o zpracování suroviny ve vlastním hospodářství**, včetně umístění hospodářství, kde bude plodina využita nebo zpracována, konečné využití plodiny a technický popis zpracování
- 4) **Doklad o pořízení energetického zařízení ve vlastním hospodářství**
- 5) Žadatel doručí na příslušný RO SZIF, a to nejpozději do 30. listopadu 2008 (v případě cukrové řepy do 31. ledna 2009) **Prohlášení o sklizni**, které obsahuje množství sklizených plodin dle druhu a datum dodávky.

Víceleté plodiny

Pokud žadatel pěstuje víceletou energetickou plodinu, doručí žádost v každém kalendářním roce pěstování energetické plodiny. Žadatel má nárok na platbu u těchto plodin každý rok, až do konečného sklizení.

Pěstitel víceletých plodin může na roky před první sklizní nahradit smlouvu se zpracovatelem písemným prohlášením o pěstování víceletých energetických plodin. Toto prohlášení musí obsahovat druhy jednotlivých plodin, plochy oseté jednotlivými druhy a rok první sklizně.

Prohlášení o sklizni žadatel předkládá až v roce sklizně.

Veškeré formuláře a dokumenty zmíněné v této kapitole jsou k dispozici stránkách SZIF (www.szif.cz).

Podmínky, které jsou závazné pouze pro zpracovatele a nákupčí

Podmínky popsané v této části, nejsou nijak závazné pro žadatele (pěstitele) o platbu pro energetické plodiny. Tyto podmínky jsou závazné pro zpracovatele, avšak při jejich nesplnění, může dojít k nevyplacení podpory žadateli.

Zpracovatel nebo nákupčí je povinen:

- Složit do 31. května 2008 záruku 60 EUR za 1 ha energetických plodin v sumě za plochy, na které uzavřel s žadatelem odběratelské smlouvy. Pokud plocha na kterou podal pěstitel žádost o platbu pro energetické plodiny **nebude** zpracovatelem nebo nákupčím **kryta zárukou 60 EUR/ 1 ha, nemůže být žadateli poskytnuta platba**
- Registrovat se u Fondu
- Definovat, za které žadatele a v jaké výši složil záruku
- Podepsat případně doručit v definovaných termínech pro jednotlivé plodiny Prohlášení o dodávce plodiny

- Zpracovat surovinu na energetický produkt nejpozději do 31. července druhého roku po roce sklizně

Více informací pro zpracovatele a nákupčí je uvedeno v Příručce pro zpracovatele a nákupčí energetických plodin, která je k dispozici na stránkách SZIF (www.szif.cz).

6. Podmínky pro poskytnutí Oddělené platby za cukr (SSP)

Žadatelem je fyzická nebo právnická osoba, obhospodařující zemědělskou půdu, která je na žadatele o Oddělenou platbu za cukr vedena v Evidenci, o **výměře nejméně 1 ha**.

Podmínkou poskytnutí Oddělené platby za cukr je **přiznání Jednotné platby na plochu (SAPS)** za rok 2008.

Žadatel musel uzavřít pro hospodářský rok **2005/2006** smlouvu na dodávku **cukrové řepy A** a **cukrové řepy B** s výrobcem cukru, který má sídlo v České republice a který byl v hospodářském roce 2005/2006 držitelem individuální produkční kvóty cukru A a individuální produkční kvóty B.

Žávné je množství cukrové řepy před deklasifikací, tzn. před úpravou kvóty na příslušný hospodářský rok.

Žádost je nutné podat nejpozději do **15. května 2008**.

Pro přiznání platby **nemá žadatel povinnost produkce cukrové řepy**.

Žadatel musí společně s vyplněnou „Jednotnou žádostí“ předložit následující dokumenty:

- **Smlouvu na dodávku cukrové řepy** uzavřenou s výrobcem cukru, jejíž **účinnost** se vztahuje na **hospodářský rok 2005/2006**.

Jestliže ve vztahu k hospodářskému roku 2005/2006 uzavřel žadatel smlouvy na dodávky cukrové řepy s více než jedním výrobcem cukru, předloží žadatel všechny takové smlouvy **Pokud žadatel předložil Fondu tuto smlouvu v letech 2006 nebo 2007, byla mu přiznána Oddělená platba za cukr a nedošlo ke změně množství nebo subjektu (prodej podniku atd.) na které žádá, nemusí tento dokument znovu dokládat.**

7. Podmínky pro poskytnutí Oddělené platby za rajčata (STP)

Žadatelem je fyzická nebo právnická osoba, obhospodařující zemědělskou půdu, která je na žadatele o Oddělenou platbu za rajčata vedena v Evidenci, o výměře nejméně 1 ha.

Podmínkou poskytnutí Oddělené platby za rajčata je **přiznání Jednotné platby na plochu (SAPS)** za rok 2008.

Žadatel musel uzavřít pro hospodářský rok **2006/2007** smlouvu na dodávku **rajčat** s organizací producentů ovoce a zeleniny, která má sídlo v České republice.

Žádost je nutné podat nejpozději do **15. května 2008**.

Pro přiznání platby **nemá žadatel povinnost produkce rajčat**.

Žadatel musí společně s vyplněnou „Jednotnou žádostí“ předložit následující dokumenty:

- **Smlouvu na dodávku rajčat** uzavřenou s organizací producentů ovoce a zeleniny, jejíž **účinnost** se vztahuje na **hospodářský rok 2006/2007**.

8. Podmínky pro poskytnutí dotace na agroenvironmentální opatření – EAFRD a HRDP

Žadatelem je fyzická nebo právnická osoba, obhospodařující zemědělskou půdu, která je na žadatele vedena v Evidenci využití zemědělské půdy podle uživatelských vztahů (tzv. LPIS) podle §3a a 3b zákona č. 252/1997 Sb., o zemědělství (dále jen „**Evidence**“).

Žadatel **nemusí být podnikatelem** podle § 2 odst. 2 Obchodního zákoníku; o dotaci v rámci AEO mohou žádat i nepodnikatelé mající právní subjektivitu (např. obce, fyzické osoby nepodnikající, školy, jestliže tyto subjekty mají pozemky (případně zemědělskou půdu) vedenou v Evidenci.

Dotace se poskytne pokud **je žadatel zařazen** do příslušného agroenvironmentálního opatření.

Žádost o poskytnutí dotace AEO HRDP a EAFRD je od roku 2008 součástí jednotné žádosti, kterou musí žadatel **podat do 15. května 2008**, na formuláři vydaném Fondem na místně příslušnou ZA. V případě, že žadatel **žádá prvním rokem**, podá také kromě žádosti o dotaci EAFRD i žádost o zařazení EAFRD. Termín podání žádosti o zařazení je shodný s termínem podání jednotné žádosti a to do 15. května 2008.

Jednotlivé podmínky pro poskytnutí dotace v rámci AEO jsou podrobně **uvedeny v Metodice k provádění nařízení vlády č. 79/2007 Sb., a nařízení vlády 242/2004 Sb.** Tyto metodiky vydává Ministerstvo zemědělství a jsou ke stažení na stránkách www.mze.cz a na stránkách www.szif.cz.

9. Mapy půdních bloků a způsob zakresu do mapy

Uživatelům půdy dle Evidence budou v průběhu dubna 2008 rozeslány předtištěné formuláře „Jednotné žádosti“ včetně deklarace půdy – SAPS, AEO příp. další deklarace, které se vztahují k půdě uživatele. **Žadatelé o poskytnutí podpor v rámci Jednotné žádosti jsou povinni tyto předtištěné údaje pečlivě zkontrolovat, případné opravit chyby a doplnit chybějící údaje.** V případě, že žadatel změní údaje v Evidenci, může mu být na požádání na příslušném ZA vytištěna nová verze předtištěného formuláře Žádosti. Poté Žádost společně se všemi povinnými přílohami předloží na příslušném ZA. Seznam ZA je uveden v **příloze č.9** této příručky.

Mezi povinné přílohy patří mimo jiné také mapa půdních bloků, popřípadě dílů půdních bloků v měřítku 1:10000 nebo podrobnějším, na které budou zakresleny všechny půdní bloky uvedené v jednotlivých deklaracích. Mapy pozemků, které má žadatel zavedeny v Evidenci, obdrží žadatel na místně příslušné ZA. Do těchto map je poté povinen zakreslit údaje, které deklaruje v Žádosti:

Plochu, na kterou žádá **jednotnou platbu na plochu (SAPS)**

Plochu, na kterou nežádá **jednotnou platbu na plochu (SAPS)**

Plochu, na kterou žádá **národní doplňkovou platbu (Top-Up) – Zemědělská půda**

Plochu, na kterou nežádá **národní doplňkovou platbu (Top-Up) – Zemědělská půda**

Plochu, na kterou žádá **národní doplňkovou platbu (Top-Up) – Pěstování lnu na vlákno**

Plochu, na kterou žádá **národní doplňkovou platbu (Top-Up) – Pěstování chmele**
Plochu, na kterou žádá **platbu pro pěstování energetických plodin (EP)**

Plochu, na kterou žádá **platbu na ekologické zemědělství v rámci opatření AEO HRDP**
Plochu, na kterou žádá **platbu na meziplodiny v rámci opatření AEO HRDP**
Plochu, na kterou žádá **platbu na biopásy v rámci opatření AEO HRDP (pouze v případě změny polohy biopásu)**

Plochu, na kterou žádá **platbu na ekologické zemědělství v rámci opatření AEO EAFRD**
Plochu, na kterou žádá **platbu na integrovanou produkci zeleniny v rámci opatření AEO EAFRD**

Plochu, na kterou žádá **platbu na meziplodiny v rámci opatření AEO EAFRD**
Plochu, na kterou žádá **platbu na biopásy v rámci opatření AEO EAFRD (pouze v případě změny polohy biopásu)**

Plochu, na které žadatel pěstuje **Konopí seté**

Způsob zákresu do map:

Pro účely podpor je možné používat pouze mapy získané od ZA – zákresy pak žadatel provádí pomocí jasných barev se stopou (profilem) od 0,3 mm do 1 mm. Bližší informace k jednotlivým zákresům jsou uvedeny v následující tabulce:

Opatření	Způsob zákresu do mapy
SAPS – plocha na kterou žadatel žádá podporu	Žadatel modrou barvou zakroužkuje číslo půdního bloku/dílu, na který <u>žádá</u> jednotnou platbu na plochu.
SAPS – plocha na kterou žadatel podporu nežadá	V případě, že žadatel nepodává Žádost SAPS na celou výměru pozemku evidovanou v LPIS, na mapě modře vyšrafuje přibližnou část plochy, na kterou jednotnou platbu na plochu (SAPS) <u>nežadá</u> . Do tohoto zákresu (vyšrafovaná plocha) zapíše černou barvou N .
Zemědělská půda (Top-Up) – plocha na kterou žadatel žádá podporu	Žadatel červenou barvou zakroužkuje číslo půdního bloku/dílu, na který <u>žádá</u> doplňkovou platbu (Top-Up) na zemědělskou půdu.
Zemědělská půda (Top-Up) – plocha na kterou žadatel nežadá podporu	V případě, že žadatel nepodává Žádost o doplňkovou platbu (Top-Up) na zemědělskou půdu na celou výměru pozemku evidovanou v LPIS, na mapě červeně vyšrafuje přibližnou část plochy, na kterou tuto platbu <u>nežadá</u> . Do tohoto zákresu (vyšrafovaná plocha) zapíše černou barvou N .
Top - Up Pěstování lnu na vlákno	Žadatel přerušovaně zelenou (tmavě) barvou zvýrazní přibližné hranice čisté plochy, na kterou <u>žádá</u> doplňkovou platbu (Top-Up) na pěstování lnu na vlákno (tzn. bez prosevů a obsevů). Do tohoto zákresu (zvýrazněné hranice) zapíše černou barvou písmeno L .
Top - Up Pěstování chmele	Žadatel žlutou barvou zvýrazní přibližné hranice plochy, na kterou <u>žádá</u> doplňkovou platbu (Top-Up) na pěstování chmele. Žadatel může požádat tedy i zakreslit pouze plochu, kde je pěstován chmel. Do tohoto zákresu (zvýrazněné hranice) zapíše černou barvou písmeno CH .

Energetické plodiny	Žadatel modrou barvou zvýrazní hranice plochy, kde pěstuje plodiny určené ke zpracování na energetické využití. Do tohoto zákresu (zvýrazněné hranice) zapíše černou barvou písmeno E .
Konopí seté	Žadatel přerušovaně zelenou (tmavě) barvou zvýrazní hranice plochy, kde pěstuje konopí seté. Do tohoto zákresu (zvýrazněné hranice) zapíše černou barvou písmeno K .
AEO HRDP Meziplodiny	Žadatel červenou barvou zapíše kód pěstované meziplodiny do bloků/dílu (kódy meziplodin jsou v příloze 7 této příručky). V případě, že na jednom bloku má být vyseta meziplodina jen na části bloku, pak žadatel hranice příslušné části zvýrazní červenou barvou.
AEO HRDP Biopásy	Obrysy biopásů se zvýrazní černou barvou a plocha se označí kosým šrafováním toutéž barvou. Ke každému biopásu se čitelně přiřadí pořadové číslo biopásu z deklaráce žádosti. Mapa se podává se podává pouze v případě změny polohy biopásu.
AEO HRDP Ekologické zemědělství	Žadatel zelenou (tmavě) barvou zakroužkuje nebo přeškrtně a zapíše aktuální zkratku kultury pro daný rok. U orné půdy doplní rozlišující kód (RZ,RSB,ROP). Kombinuje-li žadatel na bloku s ornou půdou speciální byliny se zeleninou, resp. ostatními plodinami, pak žadatel zvýrazní hranice jednotlivých částí bloků zelenou barvou.
AEO EAFRD Meziplodiny	Žadatel červenou barvou zapíše kód pěstované meziplodiny do půdního bloku/dílu (kódy meziplodin jsou v příloze 6 této příručky). V případě, že na jednom bloku má být vyseta meziplodina jen na části bloku, pak žadatel hranice příslušné části zvýrazní červenou barvou.
AEO EAFRD Biopásy	Obrysy biopásů se zvýrazní černou barvou a plocha se označí kosým šrafováním toutéž barvou. Ke každému biopásu se čitelně přiřadí pořadové číslo biopásu z deklaráce žádosti. Mapa se podává se podává pouze v případě změny polohy biopásu.
AEO EAFRD Ekologické zemědělství	Žadatel zelenou (tmavě) barvou zakroužkuje nebo přeškrtně a zapíše aktuální zkratku kultury pro daný rok. U orné půdy doplní rozlišující kód (RZ,RSB,ROP). Kombinuje-li žadatel na bloku s ornou půdou speciální byliny se zeleninou, resp. ostatními plodinami, pak žadatel zvýrazní hranice jednotlivých částí bloků zelenou barvou.
AEO EAFRD Integrovaná produkce zeleniny	Žadatel černou barvou vepíše kód pěstované zeleniny (kódy zeleniny jsou v příloze 4 této příručky) do půdního bloku/dílu. V případě, že na jednom bloku má být pěstováno více druhů zeleniny na různých částech bloku, pak žadatel hranice části výměry pěstované zeleniny zvýrazní černou barvou, přičemž do takto vymezené části vypíše pěstovaný druh zeleniny. Křížkem vyznačí v mapě půdních bloků umístění technického zařízení na sledování vývoje teploty a vlhkosti vzduchu.

10. Postup pro správné vyplnění formuláře Žádosti

Tato kapitola by měla žadatelům poskytnout návod, jak správně vyplňovat jednotlivé části Žádosti o poskytnutí podpory v rámci Jednotné žádosti a jednotlivé přílohy (deklarace) k této Žádosti.

10.1. Strana 1

Část 1: Údaje o žadateli

Formulář s předtištěnými údaji – pokud žadatel zjistí nesrovnalosti s předtištěnými údaji – nesprávný předtištěný údaj přeškrtně a napíše vedle čitelně správný údaj. Údaje, které nejsou předtištěné, žadatel doplní. Pokud údaje neexistují, pole se proškrtnou.

Prázdný formulář – žadatel vyplní všechny požadované údaje, jestliže např. nevlastní fax, telefon, v adrese nemá číslo orientační atd., pole se proškrtnou.

1. Údaje o žadateli			
1. Obchodní firma vč. právní formy		2. Identifikační číslo	3. FO PO**
<input type="text"/>		<input type="text"/>	<input type="text"/>
4. Příjmení žadatele	5. Jméno žadatele	6. Rodné číslo	
<input type="text"/>	<input type="text"/>	<input type="text"/>	
7. Adresa sídla/trv. pobytu fyzické osoby - Ulice	8. Číslo popisné	9. Číslo orientační	10. Obec
<input type="text"/>	<input type="text"/>	<input type="text"/>	<input type="text"/>
11. Část obce, městská část	12. Kraj (dle NUTS-3)		13. PSČ
<input type="text"/>	<input type="text"/>		<input type="text"/>
14. Telefon	15. Fax	16. E-mail	
<input type="text"/>	<input type="text"/>	<input type="text"/>	

Pole č.

- 1 Vyplní právnická osoba a fyzická osoba-podnikatel. Uvede jméno obchodní firmy, a to v plném znění tak, jak je uvedeno v dokladu prokazujícím právní subjektivitu (viz. povinné přílohy), včetně právní formy (a.s., s.r.o., spol. s r.o., v.o.s., k.s., družstvo).
- 2 Vyplní právnická osoba a fyzická osoba pouze pokud jí bylo identifikační číslo přiděleno. Identifikační číslo se musí shodovat s identifikačním číslem uvedeným v dokladu prokazujícím právní subjektivitu.
- 3 Žadatel označí křížkem, zda žádá o podporu jako FO (fyzická osoba) nebo PO (právnická osoba).
- 4 - 6 Vyplní fyzická osoba – musí být v souladu s ověřeným podpisem.
- 7 - 13 Právnická osoba vyplní adresu sídla firmy. Fyzická osoba vyplní adresu svého trvalého bydliště. Adresa se musí shodovat s adresou uvedenou v dokladu prokazujícím právní subjektivitu, u fyzických osob s adresou na ověřeném podpisu.

Pokud některé údaje adresa neobsahuje (ulice, číslo orientační, část obce, městská část) – pole se proškrtnou.
- 14 - 16 Pokud žadatel nemá telefon, fax nebo e-mail – pole se proškrtnou.

Část 2: Adresa pro doručování

2. Adresa pro doručování (je-li odlišná od adresy sídla nebo adresy trvalého pobytu fyzické osoby)			
17. Adresa - Ulice	18. Číslo popisné	19. Číslo orientační	20. Obec
<input type="text"/>	<input type="text"/>	<input type="text"/>	<input type="text"/>
21. Část obce, městská část	22. Kraj (dle NUTS-3)	23. PSČ	
<input type="text"/>	<input type="text"/>	<input type="text"/>	<input type="text"/>

Pole č.

17-23 Je nutné vyplnit v případě, že adresa pro doručování (kontaktní adresa) není shodná s adresou sídla firmy nebo trvalého pobytu fyzické osoby.

Část 3: Bankovní spojení žadatele

3. Bankovní spojení žadatele		
24. Název banky	25. Číslo účtu	26. Kód banky
<input type="text"/>	<input type="text"/>	<input type="text"/>
V případě bankovního účtu v zahraničí vyplňte:		
27. IBAN	28. BIC	
<input type="text"/>	<input type="text"/>	

Pole č.

24 Název banky, u které má žadatel vedený bankovní účet a na který mu mají být zaslány finanční prostředky.

25 - 26 Vyplní žadatel v případě, že vlastní bankovní účet v ČR, přičemž do pole 25 uvede číslo účtu a do pole 26 kód banky. Tato pole nevyplňuje žadatel vlastní bankovní účet v zahraničí. Číslo účtu i kód banky jsou uvedeny na bankovním výpisu.

27 - 28 Vyplní žadatel v případě, že vlastní bankovní účet v zahraničí. Tato pole nevyplňuje žadatel vlastní bankovní účet v ČR. IBAN i BIC jsou uvedeny na bankovním výpisu.

27 IBAN (International Bank Account Number) je řetězec alfanumerických znaků (např. CZ340600000000123456789) nebo je rozdělen na skupiny po 4 znacích, které jsou oddělené mezerou (např. CZ34 0600 0000 0001 2345 6789). Maximální počet alfanumerických znaků je 34.

28 BIC je swiftová adresa banky a má 8 nebo 11 znaků.

Pokud má žadatel zájem zaslat peníze do banky v zahraničí, je třeba, aby kromě polí č. 27 a 28 vyplnil do pole č. 24 název banky a plnou adresu pobočky (ulice, číslo popisné/orientační, město, PSČ, stát), do které chce peníze zaslat.

10.2. Strana 2

Část 4: Žádám o poskytnutí dotace v rámci

4. Žádám o poskytnutí dotace v rámci:			
Přímé platby			
<input type="checkbox"/> Jednotná platba na plochu (SAPS)	Počet listů	<input type="checkbox"/> Oddělená platba za cukr (SSP)	<input type="text"/> t
<input type="checkbox"/> Energetické plodiny	<input type="text"/>	<input type="checkbox"/> Oddělená platba za rajčata	<input type="text"/> t
Méně příznivé oblasti (LFA), Natura 2000 na zemědělské půdě			
<input type="checkbox"/> LFA	Počet listů	<input type="checkbox"/> Natura 2000	Počet listů
	<input type="text"/>		<input type="text"/>

V této části žadatel označí křížkem všechna **opatření, v rámci kterých žádá o poskytnutí finanční podpory** a současně uvede **počet listů jednotlivých deklarací půdy, které podává**. V případě **Platby na zemědělskou půdu** a **Platby na pěstování lnu na vlákno** se počet listů **neuvádí**, neboť je **shodný s počtem listů deklarace Jednotné platby na plochu (SAPS)**.

V případě **Oddělené platby za cukr (SSP), Oddělené platby za rajčata** a **Platby na škrob** **vyplní** žadatel také do této části **celkové množství** v tunách (t) o které žádá. Dále vyplní místo a datum podpisu Žádosti.

Žádost poté podepíše (u PO musí být podpis v souladu s výpisem z obchodního rejstříku) a pořídí otisk razítka (v případě, že jej vlastní). V této části formuláře nemusí být podpis ověřený.

10.3. Strana 3

Část 5: Povinné přílohy

Žadatel označí křížkem všechny přílohy, které předkládá společně s „Jednotnou žádostí“, a uvede počet listů jednotlivých příloh resp. počet hektarů v případě „dokladu vodoprávního úřadu o výměře pozemků v ochranných pásmech vodních zdrojů 1. stupně“.

Příklad vyplnění části 5:

5. Povinné přílohy	
Společné přílohy	
<input checked="" type="checkbox"/> Mapa půdních bloků popř. dílů půdních bloků v měřítku 1:10 000 či podrobnějším	Počet listů 12
<input checked="" type="checkbox"/> Platný doklad prokazující právní subjektivitu žadatele (nepředkládá FO)	11
Přílohy k SAPS, LFA, Natura 2000, Energetické plodiny, oddělené platby cukru a rajčat	
<input type="checkbox"/> Uznávací list o uznání osiva konopí (včetně návěsek z obalů) *	Počet listů 0
<input checked="" type="checkbox"/> Smlouva o dodávce cukrové řepy uzavřená s držitelem individuální produkční kvóty	2

- 1) **Mapa půdních bloků/dílů v měřítku 1:10000 či podrobnějším** – jsou povinni předložit všichni žadatelé o SAPS, Top-Up, EP a AEO. Podrobnosti k mapě a způsob

zakreslování do mapy půdních bloků je popsán v kapitole 9 „Mapy půdních bloků a způsob zákresu do mapy“.

- 2) **Doklad prokazující právní subjektivitu žadatele** – jsou povinni předložit žadatelé - právnické osoby. Fyzické osoby ji nepředkládají. Tímto dokladem je např. výpis z obchodního rejstříku (ne starší než 3 měsíce). Doklady prokazující právní subjektivitu žadatele musí mít podobu originálu nebo úředně ověřené kopie.
- 3) **Uznávací list o uznání osiva konopí (včetně návěsek z obalů)** – žadatel pěstující konopí seté je povinen připojit k Žádosti tzv. uznávací list o uznání osiva nebo doklad o uznání osiva vydaný v jiném členském státě EU nebo ISTA certifikát u osiv z dovozu ze třetích zemí (§4 odst. 9 zákona č. 219/2003 Sb., o oběhu osiva a sadby). Současně s tím je povinen pěstitel konopí doložit návěsky z obalů.
- 4) **Smlouva o dodávce cukrové řepy** - žadatel je povinen dodat smlouvu na dodávku cukrové řepy A + B, kterou uzavřel s cukrovarem pro hospodářský rok 2005/2006. Smlouva musí mít podobu originálu nebo úředně ověřené kopie. Žadatel smlouvu předkládat nemusí, pokud splňuje podmínky v kapitole 6 „Podmínky pro poskytnutí Oddělené platby za cukr“.
- 5) **Smlouva o dodávce rajčat** - žadatel je povinen dodat smlouvu na dodávku rajčat, kterou uzavřel s organizací producentů ovoce a zeleniny pro hospodářský rok 2006/2007. Smlouva musí mít podobu originálu nebo úředně ověřené kopie.
- 6) **Smlouva žadatele o platbu na energetické plodiny uzavřená s prvním zpracovatelem nebo nákupčím** – je povinen předložit žadatel, který žádá o platbu na energetické plodiny. **Vzor smlouvy je dostupný na internetových stránkách SZIF www.szif.cz.**
- 7) **Prohlášení při pěstování víceletých plodin** – pokud žadatel pěstuje víceleté plodiny, může nahradit v letech před rokem první sklizně smlouvu s prvním zpracovatelem nebo nákupčím právě tímto prohlášením. **Vzor prohlášení je dostupný na internetových stránkách SZIF www.szif.cz.**
- 8) **Prohlášení při pěstování EP pro spotřebu ve vlastním hospodářství** – je povinen předložit žadatel, který žádá o platbu na energetické plodiny a který bude tyto plodiny využívat ve vlastním hospodářství. **Vzor prohlášení je dostupný na internetových stránkách SZIF www.szif.cz.**
- 9) **Doklad o pořízení energetického zařízení** – je povinen předložit žadatel, který žádá o platbu na energetické plodiny a který bude tyto plodiny využívat ve vlastním hospodářství.
- 10) **Doklad vodoprávního úřadu o výměře travního porostu v ochranných pásmech vodních zdrojů 1. stupně** – je povinen předložit žadatel, který hospodář na zemědělské půdě s kulturou travní porost v ochranných pásmech vodních zdrojů 1. stupně. Do Žádosti pak žadatel neuvádí počet listů přílohy, ale výměru v hektarech s přesností na dvě desetinná místa.
- 11) **Doklad prokazující stav chovu přežvýkavců žadatele** – je povinen předložit žadatel, který žádá o národní doplňkovou platbu (Top-Up) na přežvýkavce a současně tuto platbu neobdržel v roce 2007. Skládá se z nápočtu VDJ pro skot, ovce a kozy a souhrnných stavů živých zvířat týkajících se skotu, resp. ovcí či koz. Tyto doklady obdrží žadatel (chovatel) od ČMSCH. Doklady musí mít podobu originálu nebo úředně ověřené kopie.

- 12) Rozhodnutí o mimořádném veterinárním opatření při výskytu nebezpečné nákazy** – je povinen předložit žadatel národní doplňkové platby na přežvýkavce, který žádá z důvodu nařízení tohoto rozhodnutí na stav chovaných přežvýkavců k 31. červenci 2006.
- 13) Smlouva o dodávku brambor pro výrobu škrobu** - je povinen předložit žadatel, který žádá o národní doplňkovou platbu (Top-Up) na brambory pro výrobu škrobu. Tato smlouva musí být uzavřená pro hospodářský rok 2007/2008 podle nařízení vlády, kterým se stanoví některé postupy při provádění společné organizace trhu se škrobem. Smlouva musí mít podobu originálu nebo úředně ověřené kopie. Žadatel smlouvu předkládat nemusí, pokud ji předložil v minulém roce.
- 14) Doklad prokazující právní nástupnictví, prodej/nájem podniku apod.** – je povinen předložit žadatel, který nespĺňuje sám podmínky pro poskytnutí platby, ale je právním nástupcem. Doklady pak mohou být kupní či nájemní smlouva, dokumenty vztahující se k dědickému řízení, PUZČ (Předčasnému ukončení zemědělské činnosti) apod.
- 15) Uznávací list o uznání osiva lnu** – žadatel, který žádá o národní doplňkovou platbu (Top-Up) na pěstování lnu na vlákno, je povinen připojit k Žádosti tzv. uznávací list o uznání osiva nebo doklad o uznání osiva vydaný v jiném členském státě EU nebo ISTA certifikát u osiv z dovozu ze třetích zemí (§4 odst. 9 zákona č. 219/2003 Sb., o oběhu osiva a sadby).
- 16) Daňový doklad o nákupu uznaného osiva** – žadatel, který pěstuje len na vlákno, je povinen k Žádosti připojit daňový doklad, který prokáže nákup uznaného osiva.
- 17) Smlouva žadatele o platbu na pěstování lnu na vlákno o odbytu stonku lnu uzavřená s prvním zpracovatelem schváleným Fondem podle zvláštního právního předpisu** – žadatel o platbu na pěstování lnu na vlákno je povinen přiložit smlouvu o odbytu stonku lnu uzavřenou se schváleným prvním zpracovatelem lněných stonků, který byl schválen Fondem dle Nařízení Komise (ES) č.245/2001. Tato smlouva musí obsahovat alespoň následující body:
- datum uzavření smlouvy a informace o příslušném hospodářském roce sklizně;
 - číslo schválení prvního zpracovatele, identifikační číslo zemědělce (podle integrovaného administrativního a kontrolního systému stanoveného nařízením Rady (EHS) č. 3508/92) a jejich jména a adresy;
 - podrobné informace o zemědělském pozemku (zemědělských pozemcích) v souladu s identifikačním systémem zemědělských pozemků stanoveným podle integrovaného administrativního a kontrolního systému;
 - příslušné pěstební plochy lnu pěstovaného na vlákno.

Část 6: Převod

Tuto část žadatel vyplní v případě, že na něj přešla práva z jiné osoby v důsledku prodeje, nájmu podniku nebo předčasného ukončení zemědělské činnosti.

6. Převod

Druh platby Top Up:	<input type="checkbox"/> Platba na chmel	<input checked="" type="checkbox"/> Platba na přežvýkavce	<input type="checkbox"/> Platba na škrob
Reg. číslo žadatele:	Obchodní firma vč. právní formy:	Identifikační číslo:	
1 0 0 0 1 1 1 1 1 1	ZEMEDĚLEC, s.r.o.	0 0 1 0 0 1 1 1	
Příjmení:	Jméno:	Rodné číslo	
<input type="text"/>	<input type="text"/>	<input type="text"/> / <input type="text"/>	

V případě, že na žadatele přešla práva některé z platby Top-Up, žadatel zaškrtně konkrétní platbu Top-Up, které se převod týká. Pokud bude přebírat platby od více původních zemědělců, tak tento list přiloží pro každý subjekt, od kterého přebírá platbu zvlášť (stačí, aby byl ověřeně podepsán jeden z nich).

V případě, že na žadatele přešla práva z právnické osoby, vyplní žadatel Registrační číslo žadatele (JI), Obchodní firmu, vč. právní formy a IČ postupující osoby. Pokud na žadatele přešla práva z fyzické osoby, vyplní žadatel Registrační číslo žadatele (JI), Jméno, Příjmení, RČ a IČ (pokud bylo přiděleno) postupující osoby.

Žádost poté podepíše (u PO musí být podpis v souladu s výpisem z obchodního rejstříku) a pořídí otisk razítka (v případě, že jej vlastní). V této části formuláře nemusí být podpis ověřený.

* Jako doklad o uznání osiva lze předložit následující dokumenty: Uznávací list o uznání osiva nebo Doklad o uznání osiva vydaný v jiném členském státě EU nebo ISTA certifikát (u osiv z dovozu ze třetích zemích)	Razítka a podpis žadatele (u PO dle OR)
Místo vyhotovení žádosti	Datum (den, měsíc, rok)
<input type="text"/>	<input type="text"/> / <input type="text"/> / <input type="text"/>
číslo předtisku:	

10.4. Strana 4

Část 7: Závazky žadatele

Na této straně jsou uvedena prohlášení a závazky žadatele.

7. Závazky žadatele

Prohlašuji, že:

jsem neobdržel v tomto roce na činnost, případně na účel, pro který je dotace požadována, dotaci ze státního rozpočtu, dotaci z rozpočtu státního fondu nebo dotaci z rozpočtu územně samosprávného celku;
všechny informace uvedené v žádosti a jejich přílohách jsou pravdivé, a že jsem si vědom své trestní odpovědnosti;
jsem si vědom své povinnosti informovat neprodleně příslušný orgán o všech změnách týkajících se údajů uvedených v žádosti;

Poté, co si důkladně prostuduje uvedená prohlášení a závazky, do dolní části uvede místo vyhotovení žádosti, datum a podpis. **Podpis musí být ověřený.**

Místo vyhotovení žádosti:		Datum (den, měsíc, rok):		Razítko a ověřený podpis žadatele (u PO dle OR)
<input type="text"/>		<input type="text"/>		<input type="text"/>
				Číslo předtisku:

Deklarace Jednotné žádosti

Všechny deklaráce Jednotné žádosti obsahují údaje o žadateli, které je žadatel povinen vyplnit. Jedná se o **Registrační číslo žadatele** a o údaje v závislosti na tom, je-li žadatel **FO** (Příjmení a Jméno žadatele) nebo **PO** (Obchodní firma vč. právní normy a Identifikační číslo). Pokud žadatel využije předtištěných deklarácí jsou tato pole vyplněna. V případě, že žadatel podává žádost poprvé a nemá přidělené Registrační číslo žadatele, pak toto pole nevyplňuje.

10.5. Deklarace půdy – SAPS, Top-Up

Na předtištěné Žádosti jsou vytištěny pouze údaje, které jsou Fondu známe. Ostatní údaje je nutné doplnit do formuláře Žádosti. V případě, že žadatel například nemá výměru lnu, zůstanou jednotlivá pole volná.

<input type="text"/> / <input type="text"/> / <input type="text"/> / <input type="text"/> - <input type="text"/>	Strana <input type="text"/> / <input type="text"/>
Registrační číslo žádosti o poskytnutí dotace (spisová značka)	(strana/celkový počet stran)
 SZIF Státní zemědělský intervenční fond	Jednotná žádost SAPS, Top-Up
	Ve Smečkách 33 110 00 Praha 1 infolinka: 222 871 871 www.szif.cz

V pravém horním rohu vyplní žadatel pole „strana“ (aktuální strana Deklarace půdy) a „celkový počet stran“ (celkový počet stran Deklarace půdy).

1. Údaje o žadateli									
1.Registrační číslo žadatele:	2. Příjmení:	3. Jméno:	4. Obchodní firma vč. právní formy:	5. Identifikační číslo:					
<input type="text"/>	<input type="text"/>	<input type="text"/>	<input type="text"/>	<input type="text"/>					
2. Seznam pozemků k žádosti o dotaci pro SAPS, Top-up									
Poř. č.	Čtverec	Kód půdního bloku	Kultura	Výměra LPIS (ha)	Výměra SAPS (ha)	Výměra TOP-UP zem. půda	Výměra TOP-UP	Výměra konopí (ha)	Výměra plodin na suš. krmiva (ha)
<input type="text"/>	<input type="text"/>	<input type="text"/>	<input type="text"/>	<input type="text"/>	<input type="text"/>	<input type="text"/>	<input type="text"/>	<input type="text"/>	<input type="text"/>
<input type="text"/>	<input type="text"/>	<input type="text"/>	<input type="text"/>	<input type="text"/>	<input type="text"/>	<input type="text"/>	<input type="text"/>	<input type="text"/>	<input type="text"/>
<input type="text"/>	<input type="text"/>	<input type="text"/>	<input type="text"/>	<input type="text"/>	<input type="text"/>	<input type="text"/>	<input type="text"/>	<input type="text"/>	<input type="text"/>
				Celkem LPIS (ha)	Celkem SAPS (ha)	Celkem TOP-UP (ha)	Celkem len (ha)	Celkem konopí (ha)	Celkem pl. na s. kr. (ha)
				<input type="text"/>	<input type="text"/>	<input type="text"/>	<input type="text"/>	<input type="text"/>	<input type="text"/>
Důvody nesplnění podmínek:				Razítko a podpis žadatele (u PO dle OR):					
1) u pozemku byl změněn druh kultury travní porost na druh kultury orná půda				<input type="text"/>					
2) pozemek nebyl uchováván v dobrém zemědělském stavu k 30. červnu 2003									
Místo vyhotovení žádosti:				Datum (den, měsíc, rok):					
<input type="text"/>				<input type="text"/>					
				Číslo předtisku:					

Poř. číslo - pořadové číslo. Každý půdní blok, případně jeho půdní díl, má své pořadové číslo. Čísluje se od čísla „1“. Na případném dalším listu následuje pořadové číslo o jednotku vyšší než na listě předcházejícím.

Čtverec - číselné označení čtverce, ve kterém se půdní blok nachází. Lze ho zjistit z výpisu půdních bloků/dílů, který může poskytnout příslušná ZA. Žadatel s ním byl seznámen při ohlášení zemědělské půdy do Evidence.

Kód půdního bloku - číselné označení půdního bloku (případně půdního dílu), na který žadatel žádá o podporu. Za lomítkem je číselné označení půdního dílu.

Kultura - kód druhu zemědělské kultury půdního bloku/půdního dílu:

R	- orná půda	CO	- chmelnice osázená
TO	- travní porost – ostatní	CN	- chmelnice neosázená
TSP	- travní porost - stálé pastviny	OSK	- školka
V	- vinice	OKG	- zelinářská zahrada
SI	- ovocný sad intenzivní	OD	- jiná kultura – rychle rostoucí dřeviny
SO	- ovocný sad ostatní	OO	- jiná kultura oprávněná pro dotace

Výměra LPIS - výměra půdního bloku, případně jeho dílu (uvádí se v ha s přesností na dvě desetinná místa) dle Evidence. Pokud žadatel použije předtištěný formulář, bude tento údaj předtištěn.

Výměra SAPS - výměra (uvádí se v ha s přesností na dvě desetinná místa) půdního bloku, případně jeho dílu, na nějž žadatel požaduje poskytnutí finanční podpory v rámci jednotné platby na plochu (SAPS). **Každý žadatel musí sám vyplnit výměru**, na kterou žádá finanční podporu v rámci jednotné platby na plochu (SAPS). V případě, že žadatel nežádá o poskytnutí jednotné platby na plochu (SAPS) na příslušný půdní blok/díl půdního bloku, pak se do tohoto pole uvede „0,00“.
POZOR - Aby se žadatel nevystavoval sankcím musí být výměra SAPS nižší nebo rovna výměře půdního bloku/dílu dle Evidence.

Výměra Top-Up zem. půda - výměra (uvádí se v ha s přesností na dvě desetinná čísla) půdního bloku, případně jeho dílu, na nějž žadatel požaduje poskytnutí finanční podpory v rámci národní doplňkové platby (Top-Up) na zemědělskou půdu. **Každý žadatel musí vyplnit výměru**, na kterou žádá finanční podporu v rámci národní doplňkové platby (Top-Up) na zemědělskou půdu. V případě, že žadatel nežádá o poskytnutí platby na zemědělskou půdu na příslušný půdní blok/díl půdního bloku, pak se do tohoto pole uvede „0,00“.
POZOR - Aby se žadatel nevystavoval sankcím musí být výměra Top-Up zemědělská půda nižší nebo rovna výměře SAPS.

Výměra Top-Up len na vlákno - výměra (uvádí se v ha s přesností na dvě desetinná čísla) půdního bloku, případně jeho dílu, na nějž žadatel požaduje poskytnutí finanční podpory v rámci doplňkové platby (Top-Up) na pěstování lnu na vlákno. Top-Up na pěstování lnu na vlákno lze poskytnout pouze na uznané odrůdy. **Každý žadatel musí sám vyplnit výměru**, na kterou žádá doplňkovou platbu na plochu (Top-Up) na pěstování lnu na vlákno. Platba je určena na čistou plochu lnu, tedy na plochu, která je oseta lnem přadným. Pokud žadatel požádá o Top-Up na len na vlákno i na plochy prosevů a obsevů, vystavuje se možným sankcím. V případě, že žadatel nežádá o poskytnutí doplňkové platby na pěstování lnu na vlákno na příslušném půdním bloku/dílu půdního bloku nebo pěstované odrůdy nejsou způsobilé k této platbě, pak se toto

pole nevyplňuje (může zůstat prázdné). Pokud žadatel použije předtištěný formulář Žádosti, bude v případě že na půdním bloku/dílu půdního bloku je jiná kultura než orná půda (R) předtištěno do tohoto pole „0,00“.

POZOR - Aby se žadatel nevystavoval sankcím musí být výměra Top-Up pěstování lnu na vlákno nižší nebo rovna výměře SAPS.

Výměra konopí - výměra (uvádí se v ha s přesností na dvě desetinná místa) půdního bloku, případně jeho dílu, na kterém žadatel pěstuje konopí seté. **Každý žadatel musí výměru vyplnit sám.**

Výměra sušených krmiv - výměra (uvádí se v ha s přesností na dvě desetinná místa) půdního bloku, případně jeho dílu, na kterém žadatel pěstuje plodiny pro výrobu sušených krmiv. **Každý žadatel musí výměru vyplnit sám.**

Součet - na konci sloupců půdních bloků/dílů půdních bloků oprávněných pro podporu jsou pole pro součty celkových výměr. Součet výměry LPIS půdních bloků/dílů půdních bloků oprávněných pro podporu bude v případě použití předtištěných formulářů sečten a předtištěn. **Ostatní součty jednotlivých výměr je žadatel povinen sečíst a vyplnit sám.**

Příklad předtištěné deklarace půdy – SAPS, Top-Up:

2. Seznam pozemků k žádosti o dotaci pro SAPS, Top-up										
Poř. č.	Čtverec	Kód půdního bloku	Kultura	Výměra LPIS (ha)	Výměra SAPS (ha)	Výměra TOP-UP zem. půda	Výměra TOP-UP len (ha)	Výměra konopí (ha)	Výměra plodin na suš. krmiva (ha)	
1	630-1290	1 2 3 4 / 0 1	R	1, 1 1						
2	630-1290	2 3 4 5 / 0 2	R	2, 2 2						
3	630-1290	3 4 5 6 / 0 3	TO	3, 3 3			0, 0 0			
4	630-1290	4 5 6 7 / 0 4	TSP	5, 5 3			0, 0 0			
				Celkem LPIS (ha)	Celkem SAPS (ha)	Celkem TOP-UP (ha)	Celkem len (ha)	Celkem konopí (ha)	Celkem pl. na s. kr. (ha)	
				1 2, 1 9						

Důvody nesplnění podmínky:
 1) u pozemku byl změněn druh kultury travní porost na druh kultury orná půda
 2) pozemek nebyl uchováván v dobrém zemědělském stavu k 30. červnu 2003

Místo vyhotovení žádosti: Datum (den, měsíc, rok):

Razítko a podpis žadatele (u PO dle OR):

Číslo předtisku:

V předtištěných formulářích budou na konci deklarace půdy - SAPS (pouze v případě, že žadatel má v Evidenci takovéto půdní bloky/díly půdních bloků) uvedeny půdní bloky/díly půdních bloků, které nebyly způsobilé ke dni 30.6.2003. Tyto půdní bloky/díly půdních bloků budou odděleny větou „Zemědělská půda nezpůsobilá pro SAPS“ a do výměry SAPS bude předtištěna „0,00“.

Dle článku 14 Nařízení Komise (ES) č. 796/2004, v platném znění, je však žadatel povinen do Žádosti uvést veškerou jím obhospodařovanou půdu (půdní bloky/díly půdních bloků) a tuto veškerou půdu po celý kalendářní rok obhospodařovat v souladu s podmínkami dobrého zemědělského a environmentálního stavu.

Příklad vyplněné deklarace půdy – SAPS, Top-Up:

2. Seznam pozemků k žádosti o dotaci pro SAPS, Top-up										
Poř. č.	Čtverec	Kód půdního bloku	Kultura	Výměra LPIS (ha)	Výměra SAPS (ha)	Výměra TOP-UP zem. půda	Výměra TOP-UP len (ha)	Výměra konopí (ha)	Výměra plodin na suš. krmiva (ha)	
1	630-1290	1 2 3 4 / 0 1	R	1,63	1,63	1,63		1,63		
2	630-1290	2 3 4 5 / 0 2	R	4,02	4,02	4,02	2,50			
3	630-1290	3 4 5 6 / 0 3	TO	1,03	1,03	1,03	0,00			
4	630-1290	4 5 6 7 / 0 4	TSP	5,53	5,53	5,53	0,00			
5	630-1290	4 1 2 2 / 0 4	V	2,13	2,13	2,13	0,00			
				Celkem LPIS (ha)	Celkem SAPS (ha)	Celkem TOP-UP (ha)	Celkem len (ha)	Celkem konopí (ha)	Celkem pl. na s. kr. (ha)	
				5,98	5,98	5,98	2,50	1,63		

Deklaraci půdy poté podepíše (u PO musí být podpis v souladu s výpisem z obchodního rejstříku). V této části formuláře nemusí být podpis ověřený.

<p>Důvody nesplnění podmínek:</p> <p>1) u pozemku byl změněn druh kultury travní porost na druh kultury orná půda</p> <p>2) pozemek nebyl uchováván v dobrém zemědělském stavu k 30. červnu 2003</p>	<p>Razítko a podpis žadatele (u PO dle OR):</p> <div style="border: 1px solid black; height: 60px; width: 100%;"></div>
<p>Místo vyhotovení žádosti:</p> <div style="border: 1px solid black; width: 100%; height: 20px;"></div>	<p>Datum (den, měsíc, rok):</p> <div style="border: 1px solid black; width: 100%; height: 20px;"></div>
<p>Číslo předtisku:</p>	

Některé údaje na Žádosti obdrží žadatel předtištěné. SZIF však neodpovídá za správnost těchto údajů. Žadatel je povinen si tyto údaje zkontrolovat, neboť odpovídá za jejich správnost a úplnost. Následně je nutné opravit případné chyby v LPIS a požádat o nový předtištěný formulář.

10.6. Deklarace půdy - LFA

Deklarace půdy LFA je určena žadatelům, kteří žádají o poskytnutí finanční podpory pro méně příznivé oblasti – LFA.

Pokud žadatel použije předtištěný formulář, jsou veškeré údaje v deklaraci půdy – LFA předtištěny.

Pokud žadatel nechce žádat na půdní blok/díl půdního bloku LFA, který má předtištěn na deklaraci, vyškrtne pole „Typ LFA“ a pole „Výměra LFA“ u daného půdního bloku/dílu půdního bloku. Jestliže žadatel žádá alespoň na jeden půdní blok/díl půdního bloku LFA, musí zaškrtnout na druhé straně Žádosti v části 4. „Žádám o poskytnutí dotace v rámci“ pole „LFA“.

Pokud žadatel nechce žádat na žádný půdní blok/půdní díl o poskytnutí finanční podpory v rámci LFA, nezaškrtně pole LFA na druhé straně Žádosti a deklaraci LFA nebude společně s Žádostí předkládat.

<div style="border: 1px solid black; display: inline-block; padding: 2px;"> <input type="text"/> / <input type="text"/> / <input type="text"/> / <input type="text"/> - <input type="text"/> </div> <p>Registrační číslo žádosti o poskytnutí dotace (spisová značka)</p>	<p>Strana <input type="text"/> / <input type="text"/></p> <p>(strana/celkový počet stran)</p>	
 <p>SZIF Státní zemědělský intervenční fond</p>	<p>Jednotná Žádost LFA</p>	<p>Ve Smečkách 33 110 00 Praha 1 infolinka: 222 871 871 www.szif.cz</p>

Pokud žadatel nevyužije předtištěné Žádosti, vyplňuje horní část deklarace stejným způsobem jako vyplňoval Deklaraci půdy – SAPS, Top-Up. V pravém horním rohu vyplní pole strana (aktuální strana Deklarace půdy) a celkový počet stran (celkový počet stran Deklarace půdy).

1. Údaje o žadateli				
1.Registrační číslo žadatele:	2.Příjmení žadatele:	3.Jméno žadatele:		
<input type="text"/>	<input type="text"/>	<input type="text"/>		
4.Obchodní firma vč. právní formy:			5.Identifikační číslo:	
<input type="text"/>			<input type="text"/>	
2. Seznam pozemků k žádosti o dotaci pro LFA				
Poř. číslo	Čtverec	Kód půdního bloku	Typ LFA	Výměra LFA (ha)
<input type="text"/>	<input type="text"/>	<input type="text"/>	<input type="text"/>	<input type="text"/>
<input type="text"/>	<input type="text"/>	<input type="text"/>	<input type="text"/>	<input type="text"/>
Celkem HA (ha)		Celkem HB (ha)		Celkem OA (ha)
<input type="text"/>		<input type="text"/>		<input type="text"/>
Celkem OB (ha)		Celkem S (ha)		Celkem SX (ha)
<input type="text"/>		<input type="text"/>		<input type="text"/>
Razítko a podpis žadatele (u PO dle OR):				
<input type="text"/>				
Místo vyhotovení žádosti:		Datum (den, měsíc, rok):		
<input type="text"/>		<input type="text"/>		
Číslo předtisku:				

Poř. číslo - pořadové číslo. Každý půdní blok, případně jeho půdní díl, má své pořadové číslo. Čísluje se od čísla „1“. Na případném dalším listu následuje pořadové číslo o jednotku vyšší než na listě předcházejícím.

Čtverec - číselné označení čtverce, ve kterém se půdní blok nachází. Lze ho zjistit z výpisu půdních bloků/půdních dílů, který může poskytnout příslušná ZA. Žadatel s ním byl seznámen při ohlášení zemědělské půdy do Evidence.

Kód půdního bloku - číselné označení půdního bloku (případně půdního dílu), na který žadatel žádá o podporu. Za lomítkem je číselné označení půdního dílu.

LFA - jestliže se daný půdní blok případně jeho díl nachází v méně příznivých oblastech, žadatel vyplní ve sloupci LFA typ oblasti:

- HA, HB – horské oblasti
- OA, OB – ostatní méně příznivé oblasti
- S, SX – oblasti se specifickými omezeními

Výměra LFA - výměra půdního bloku, případně jeho dílu (uvádí se v ha s přesností na dvě desetinná místa) nacházejícího se v méně příznivých oblastech.

Součet - na konci deklarace půdy LFA jsou pole pro součty celkových výměr podle oblastí LFA. V případě použití předtištěného formuláře jsou tyto součty předtištěny. V případě změny deklarace doporučujeme požádat na ZA o nový předtištěný formulář. Pokud žadatel nevyužije této možnosti je povinen změnit údaje v jednotlivých součtových polích ručně.

V případě, že je na jednom půdním bloku/dílu obhospodařován travní porost, který spadá např. do dvou typů méně příznivých oblastí, zůstane další řádek celý volný až po uvedení druhého typu takovéto oblasti, ve které se nachází obhospodařovaná zemědělská půda a její výměry. Stejný postup by nastal i v případě, že by došlo ke kombinaci ještě více typů méně příznivých oblastí u jednoho půdního bloku/dílu.

Příklad vyplněné deklarace půdy - LFA:


Poř. číslo	Čtverec	Kód půdního bloku	Typ LFA	Výměra LFA (ha)
1	650-1100	2 4 0 1 / 1	HA	2,41
1			SX	4,13
2	640-1200	1 0 7 6 / 5	HB	17,61
3	640-1200	1 0 7 6 / 1 2	HB	0,27
4	640-1140	3 6 8 1 / 2	OA	34,58
Celkem HA (ha)		Celkem HB (ha)		Celkem OA (ha)
2,41		17,88		34,58
Celkem OB (ha)		Celkem S (ha)		Celkem SX (ha)
0,00		0,00		4,13

Deklaraci půdy poté podepíše (u PO musí být podpis v souladu s výpisem z obchodního rejstříku). V této části formuláře nemusí být podpis ověřený.

Místo vyhotovení žádosti:	Datum (den, měsíc, rok):	Razítko a podpis žadatele (u PO dle OR):
		Číslo předtisku:

10.7. Deklarace půdy - Natura 2000

Deklarace půdy NATURA 2000 je určena žadatelům, kteří žádají o poskytnutí finanční podpory pro oblasti NATURA 2000

<input type="text"/> / <input type="text"/> / <input type="text"/> / <input type="text"/> - <input type="text"/> Registrační číslo žádosti o poskytnutí dotace (spisová značka)	Strana <input type="text"/> / <input type="text"/> (strana/celkový počet stran)
	<h2 style="text-align: center;">Jednotná žádost Natura 2000</h2>
Ve Smečkách 33 110 00 Praha 1 infolinka: 222 871 871 www.szif.cz	

1. Údaje o žadateli				
1.Registrační číslo žadatele:	2.Příjmení žadatele:	3.Jméno žadatele:		
<input type="text"/>	<input type="text"/>	<input type="text"/>		
4.Obchodní firma vč. právní formy:			5. Identifikační číslo:	
<input type="text"/>			<input type="text"/>	
2. Seznam pozemků k žádosti o dotaci pro Natura 2000				
Poř. číslo	Čtverec	Kód půdního bloku	Výměra Natura 2000 (ha)	
<input type="text"/>	<input type="text"/>	<input type="text"/> / <input type="text"/>	<input type="text"/>	<input type="text"/>
<input type="text"/>	<input type="text"/>	<input type="text"/> / <input type="text"/>	<input type="text"/>	<input type="text"/>
<input type="text"/>	<input type="text"/>	<input type="text"/> / <input type="text"/>	<input type="text"/>	<input type="text"/>

Poř. číslo - pořadové číslo. Každý půdní blok, případně jeho půdní díl, má své pořadové číslo. Čísluje se od čísla „1“. Na případném dalším listu následuje pořadové číslo o jednotku vyšší než na listě předcházejícím.

Čtverec - číselné označení čtverce, ve kterém se půdní blok nachází. Lze ho zjistit z výpisu půdních bloků/půdních dílů, který může poskytnout příslušná ZA. Žadatel s ním byl seznámen při ohlášení zemědělské půdy do Evidence.

Kód půdního bloku - číselné označení půdního bloku (případně půdního dílu), na který žadatel žádá o podporu. Za lomítkem je číselné označení půdního dílu.

Výměra Natura 2000 - výměra půdního bloku, případně jeho dílu (uvádí se v ha s přesností na dvě desetinná místa) nacházejícího se v oblastech Natura 2000.


Součet - na konci deklarace půdy NATURA 2000 je pole pro součet celkové výměry. V případě použití předtištěného formuláře je tento součet předtištěn. V případě změny deklarace doporučujeme požádat na ZA o nový předtištěný formulář. Pokud žadatel nevyužije této možnosti je povinen změnit údaje o součtu ručně.

Deklaraci půdy poté podepíše (u PO musí být podpis v souladu s výpisem z obchodního rejstříku). V této části formuláře nemusí být podpis ověřený.

Místo vyhotovení žádosti:		Datum (den, měsíc, rok):		Razítko a podpis žadatele (u PO dle OR):
<input type="text"/>	<input type="text"/>	<input type="text"/>	<input type="text"/>	
				Číslo předtisku:

10.8. Deklarace půdy – energetické plodiny

Deklarace půdy – energetické plodiny je určena žadatelům, kteří žádají o poskytnutí finanční podpory pro platbu na energetické plodiny a pěstují plodiny, které budou využity k energetickým účelům. Tato deklarace není předtištěna a je proto nutné ji vyplnit ručně.

<input type="text"/> / <input type="text"/> / <input type="text"/> / <input type="text"/> - <input type="text"/> <small>Registrační číslo žádosti o poskytnutí dotace (spisová značka)</small>	Strana <input type="text"/> / <input type="text"/> <small>(strana/celkový počet stran)</small>	
 SZIF <small>Státní zemědělský intervenční fond</small>	<h2 style="margin: 0;">Jednotná žádost Energetické plodiny</h2>	<small>Ve Smečkách 33 110 00 Praha 1 infolinka: 222 871 871 www.szif.cz</small>

Žadatel vyplňuje horní část deklarace stejným způsobem jako vyplňoval Deklaraci půdy - SAPS. V pravém horním rohu vyplní pole strana (aktuální strana Deklarace půdy) a celkový počet stran (celkový počet stran Deklarace půdy)

1. Údaje o žadateli							
1.Registrační číslo žadatele:	2. Příjmení:	3. Jméno:	4. Obchodní firma vč. právní formy:	5. Identifikační číslo:			
<input type="text"/>	<input type="text"/>	<input type="text"/>	<input type="text"/>	<input type="text"/>			
2. Seznam pozemků k žádosti o dotaci pro energetické plodiny							
Poř. č.	Čtverec	Kód půdního bloku	Druh plodiny *	Rok sklizně	Rok výsadby **	Rok posledního předchozího obmýcí ***	Výměra energetických plodin (ha)
<input type="text"/>	<input type="text"/>	<input type="text"/>	<input type="text"/>	<input type="text"/>	<input type="text"/>	<input type="text"/>	<input type="text"/>
<input type="text"/>	<input type="text"/>	<input type="text"/>	<input type="text"/>	<input type="text"/>	<input type="text"/>	<input type="text"/>	<input type="text"/>
<input type="text"/>	<input type="text"/>	<input type="text"/>	<input type="text"/>	<input type="text"/>	<input type="text"/>	<input type="text"/>	<input type="text"/>
Celkem (ha)							<input type="text"/>

- Poř. číslo** - pořadové číslo. Každý půdní blok, případně jeho půdní díl, má své pořadové číslo. Čísluje se od čísla „1“. Na případném dalším listu následuje pořadové číslo o jednotku vyšší než na listě předcházejícím.
- Čtverec** - číselné označení čtverce, ve kterém se půdní blok nachází. Lze ho zjistit z výpisu půdních bloků/půdních dílů, který může poskytnout příslušná ZA. Žadatel s ním byl seznámen při ohlášení zemědělské půdy do Evidence.
- Kód půdního bloku** - číselné označení půdního bloku (případně půdního dílu), na který žadatel žádá o poskytnutí platby pro Energetické plodiny. Za lomítkem je číselné označení půdního dílu.
- Druh plodiny** - druh plodiny, kterou žadatel na půdním bloku/dílu pěstuje. Žadatel je povinen přesně specifikovat druh plodiny. Zejména pak u obilnin musí žadatel uvést zda se jedná o ozim nebo jař. Žadatel tedy do tohoto pole uvede např. pšenice ozimá, ječmen jarní atd. V případě, že žadatel pěstuje na jednom půdním bloku/dílu půdního bloku více druhů plodin určených k energetickému využití, zůstane následující řádek až k poli „Druh plodiny“ prázdný.
- Rok sklizně** - rok sklizně nebo v případě víceletých plodin rok první sklizně. V případě, že žadatel pěstuje na jednom půdním bloku/dílu půdního bloku jeden druh plodiny určený k energetickému využití s různým datem první sklizně, zůstane následující řádek až k poli „Druh plodiny“ prázdný.
- Rok výsadby** - rok výsadby se vyplňuje pouze u rychle rostoucích dřevin a víceletých pícnin. V případě, že žadatel pěstuje na jednom půdním bloku/dílu půdního bloku jeden druh plodiny určený k energetickému využití s různým datem výsadby, zůstane následující řádek až k poli „Druh plodiny“ prázdný.
- Rok předchozího obmýcení** - rok posledního předchozího obmýcení se vyplňuje pouze u rychle rostoucích dřevin. V případě, že žadatel pěstuje na jednom půdním bloku/dílu půdního bloku jeden druh rychle rostoucích dřevin určený

k energetickému využití se stejným rokem sklizně i stejným rokem výsadby, avšak různým datem posledního předchozího obmýcení, zůstane následující řádek až k poli „Druh plodiny“ prázdný. V případě, že u rychle rostoucích dřevin k obmýcení zatím nedošlo, pole se proškrtne.

Výměra EP - výměra **druhu** energetické plodiny vyskytujícího se na příslušném půdním bloku/dílu půdního bloku (uvádí se v ha s přesností na dvě desetinná místa).

Součet - součet výměr půdních bloků/dílů, na kterých jsou pěstovány energetické plodiny (uvádí se v ha s přesností na dvě desetinná místa).

Deklaraci půdy poté podepíše (u PO musí být podpis v souladu s výpisem z obchodního rejstříku). V této části formuláře nemusí být podpis ověřený.

<p>* u obilovin je třeba přesně určit druh plodiny (pšenice jarní, pšenice ozimá, ječmen jarní, ječmen ozimý, tritikale jarní, tritikale ozimé)</p> <p>** vyplní se pouze u rychle rostoucích dřevin (RRD) a víceletých pícnin</p> <p>*** vyplní se pouze u rychle rostoucích dřevin (RRD)</p> <p>Místo vyhotovení žádosti: <input type="text"/></p> <p>Datum (den, měsíc, rok): <input type="text"/></p>	<p>Razítko a podpis žadatele (u PO dle OR):</p> <div style="border: 1px solid black; height: 60px; width: 100%;"></div> <p>Číslo předtisku:</p>
H020102001	


Příklad vyplněné deklarace půdy – energetické plodiny:

Poř. č.	Čtverec	Kód půdního bloku	Druh plodiny *	Rok sklizně	Rok výsadby **	Rok posledního předchozího obmýtí ***	Výměra energetických plodin (ha)
1	560-1100	2 6 0 4 / 1	Konopí seté	2008			2,25
2	570-1090	3 2 0 5 / 1 5	Ječmen jarní	2008			3,22
3		/	Pšenice ozimá	2008			5,05
3	550-1050	5 4 0 2 /	Topol černý	2009	2000	2005	2,22
3		/	Vrba bílá	2011	2003		4,00
Celkem (ha)							16,84

10.9. Deklarace půdy – pěstování chmele

Žadatel, který žádá o doplňkovou platbu (Top-Up) a na půdních blocích/dílech má registrovanou zemědělskou kulturu chmelnice, obdrží tuto přílohu s předtištěnými údaji.

V případě, že se žadatel rozhodne použít nevyplněný formulář, musí v pravém horním rohu vyplnit pole strana (aktuální strana Deklarace půdy) a celkový počet stran (celkový počet stran Deklarace půdy).

<input type="text"/> / <input type="text"/> / <input type="text"/> / <input type="text"/> - <input type="text"/> Registrační číslo žádosti o poskytnutí dotace (spisová značka)	Strana <input type="text"/> / <input type="text"/> (strana/celkový počet stran)	
 SZIF Státní zemědělský intervenční fond	<h2 style="margin: 0;">Jednotná Žádost</h2> <h3 style="margin: 0;">Platba na pěstování chmele</h3>	Ve Smečkách 33 110 00 Praha 1 infolinka: 222 871 871 www.szif.cz

Pokud žadatel využije předtištěné Žádosti, pole Registrační číslo, Příjmení, Jméno, Obchodní firma a IČ jsou vyplněna. Rozhodne-li se žadatel použít nevyplněný formulář, je třeba tato pole vyplnit.

1. Údaje o žadateli				
1.Registrační číslo žadatele:	2.Příjmení žadatele:	3.Jméno žadatele:		
<input type="text"/>	<input type="text"/>	<input type="text"/>		
4.Obchodní firma vč. právní formy:			5.Identifikační číslo:	
<input type="text"/>			<input type="text"/>	
2. Seznam pozemků k žádosti o platbu na pěstování chmele				
Poř. číslo	Čtverec	Kód půdního bloku	Výměra LPIS (ha)	Výměra pěstování chmele (ha)
<input type="text"/>	<input type="text"/>	<input type="text"/>	<input type="text"/>	<input type="text"/>
<input type="text"/>	<input type="text"/>	<input type="text"/>	<input type="text"/>	<input type="text"/>
<input type="text"/>	<input type="text"/>	<input type="text"/>	<input type="text"/>	<input type="text"/>
			Celkem (ha)	Celkem (ha)
			<input type="text"/>	<input type="text"/>

- Poř. číslo** - pořadové číslo. Každý půdní blok, případně jeho půdní díl, má své pořadové číslo. Čísluje se od čísla „1“. Na případných dalších listech následuje pořadové číslo navazující na poslední pořadové číslo z listu předcházejícího.
- Čtverec** - číselné označení čtverce, ve kterém se půdní blok nachází. Lze ho zjistit z výpisu půdních bloků/dílů, který může poskytnout příslušná ZA. Žadatel s ním byl seznámen při ohlášení zemědělské půdy do Evidence.
- Kód půdního bloku** - číselné označení půdního bloku/dílu, na který žadatel žádá o podporu. Za lomítkem je číselné označení půdního dílu.
- Výměra LPIS** - výměra zemědělské kultury - chmelnice vyskytující se na příslušném půdním bloku/dílu (uvádí se v ha s přesností na dvě desetinná čísla). Pokud žadatel použije předtištěný formulář bude tento údaj předtištěn.
- Výměra pěstování chmele** - výměra plochy chmelnice, na které je pěstován v tomto roce chmel (uvádí se v ha s přesností na dvě desetinná čísla). Tento údaj nebude předtištěn a je třeba jej doplnit.
- Součet** - součet výměr půdních bloků/dílů s kulturou chmelnice (uvádí se v ha s přesností na dvě desetinná čísla). V případě použití předtištěného formuláře je součet sloupce „výměra LPIS“ předtištěn. V případě, že žadatel nevyužije předtištěného formuláře, je třeba, aby jej doplnil. Součet sloupce „Výměra pěstování chmele“ musí být žadatelem sečten a vyplněn ručně.

Deklaraci půdy poté podepíše (u PO musí být podpis v souladu s výpisem z obchodního rejstříku). V této části formuláře nemusí být podpis ověřený.

10.10. Deklarace půdy - chmel

Žadatel, který žádá o doplňkovou platbu (Top-Up) na chmel a na půdních blocích/dílech pěstoval k 31.3.2007 chmel, obdrží tuto přílohu s předtištěnými údaji. Další postup pro správné vyplnění Žádosti se týká pouze žadatelů, kteří se rozhodnou použít nevyplněný formulář.

□□ / □□□□ / □□□□ / □□□□□□□□ - □□□□
Registrační číslo žádosti o poskytnutí dotace (spisová značka)

Strana □□ / □□
(strana/celkový počet stran)



Jednotná Žádost Platba na chmel

Ve Smečkách 33
110 00 Praha 1
infolinka: 222 871 871
www.szif.cz

V pravém horním rohu vyplní pole strana (aktuální strana Deklarace půdy) a celkový počet stran (celkový počet stran Deklarace půdy).

1. Údaje o žadateli				
1.Registrační číslo žadatele:	2.Příjmení žadatele:	3.Jméno žadatele:		
□□□□□□□□□□	□□□□□□□□□□	□□□□□□□□□□		
4.Obchodní firma vč. právní formy:		5. Identifikační číslo:		
□□□□□□□□□□		□□□□□□□□□□		
2. Seznam pozemků k žádosti o platbu na chmel				
Poř. číslo	Čtverec	Kód půdního bloku	Výměra pěstovaného chmele k 31.3. 2007 (ha)	
□□	□□□□□□□□□□	□□□□□□ / □□	□□□□□□	□□□□□□
□□	□□□□□□□□□□	□□□□□□ / □□	□□□□□□	□□□□□□
□□	□□□□□□□□□□	□□□□□□ / □□	□□□□□□	□□□□□□
			Celkem (ha)	
			□□□□□□ □□□□□□	

- Poř. číslo** - pořadové číslo. Každý půdní blok, případně jeho půdní díl, má své pořadové číslo. Čísluje se od čísla „1“. Na případných dalších listech následuje pořadové číslo navazující na poslední pořadové číslo z listu předcházejícího.
- Čtverec** - číselné označení čtverce, ve kterém se půdní blok nachází. Lze ho zjistit z výpisu půdních bloků/dílů, který může poskytnout příslušná ZA. Žadatel s ním byl seznámen při ohlášení zemědělské půdy do Evidence.
- Kód půdního bloku** - číselné označení půdního bloku/dílu, na který žadatel žádá o podporu. Za lomítkem je číselné označení půdního dílu.
- Pěstován chmel k 31.3.2007** - výměra plochy chmelnice, na které byl pěstován k datu 31.3.2007 chmel (uvádí se v ha s přesností na dvě desetinná čísla). Pokud žadatel použije předtištěný formulář bude tento údaj předtištěn.

Deklaraci půdy poté podepíše (u PO musí být podpis v souladu s výpisem z obchodního rejstříku). V této části formuláře nemusí být podpis ověřený.

10.11. Deklarace žádosti o podporu v rámci AEO EAFRD

Žadatel musí vyplnit údaj registrační číslo žádosti, na jejímž základě je žadatel aktuálně zařazen - žadatel uvede XX/XXX/XXX/XXXXXX-XX. Pokud zařazen není, podává žadatel také žádost o zařazení (prvožadatel), do pole registračního čísla vepíše Nové zařazení. Pokud žadatel využije předtištěné žádosti, je tento údaj již předtištěn.

Ekologické zemědělství - EAFRD

Deklarace půdy – EAFRD ekologické zemědělství je určena žadatelům, kteří žádají o poskytnutí finanční podpory pro platbu v rámci titulu ekologické zemědělství.

<input type="text"/> / <input type="text"/> / <input type="text"/> / <input type="text"/> - <input type="text"/>	Strana <input type="text"/> / <input type="text"/>			
Registrační číslo žádosti o poskytnutí dotace (spisová značka)	(strana/celkový počet stran)			
 SZIF Státní zemědělský intervenční fond	Jednotná žádost EAFRD A1 Ekologické zemědělství	Ve Smečkách 33 110 00 Praha 1 infolinka: 222 871 871 www.szif.cz		
1. Údaje o žadateli				
1.Registrační číslo žadatele:	2.Příjmení žadatele:	3.Jméno žadatele:		
<input type="text" value="1 0 0 0 0 4 5 6 8 9"/>	<input type="text" value="Horáková"/>	<input type="text" value="Růžena"/>		
4.Obchodní firma vč. právní formy:	5. Identifikační číslo:			
<input type="text"/>	<input type="text"/>			
2. Seznam pozemků k žádosti o dotaci pro ekologické zemědělství				
6.Registrační číslo žádosti, na jejímž základě je žadatel aktuálně zařazen				
<input type="text" value="07/F2Z/321/000847-A"/>				
Poř. číslo	Čtverec PB	Kód půdního bloku	Kultura*	Výměra kultury (ha)
<input type="text" value="1"/>	<input type="text" value="630-1130"/>	<input type="text" value="1 2 5 5 / 1"/>	<input type="text" value="A1 - R"/>	<input type="text" value="6,38"/>
<input type="text" value="1"/>	<input type="text"/>	<input type="text"/>	<input type="text" value="A1 - B"/>	<input type="text" value="2,18"/>
<input type="text" value="2"/>	<input type="text" value="630-1130"/>	<input type="text" value="1 2 5 6 /"/>	<input type="text" value="A1 - R"/>	<input type="text" value="6,38"/>

- Poř. číslo** - pořadové číslo. Každý půdní blok, případně jeho půdní díl, má své pořadové číslo. Čísluje se od čísla „1“. A to i v případě půdního bloku s kulturou orná půda (R), na kterém žadatel bude deklarovat kombinaci – speciální byliny, zeleninu nebo ostatní plodiny na orné půdě. Na případných dalších listech následuje pořadové číslo navazující na poslední pořadové číslo z listu předcházejícího.
- Čtverec** - číselné označení čtverce, ve kterém se půdní blok nachází.
- Kód půdního bloku** - číselné označení půdního bloku/dílu, na který žadatel žádá o podporu. Za lomítkem je číselné označení půdního dílu.
- Kultura** - žadatel zapíše vybranou kulturu: speciální byliny (A1-B); zeleninu (A1-Z); ostatní plodiny na orné půdě (A1-R); travní porost (A1-T); ovocný sad (A1-S); vinná réva (A1-V); chmelnice (A1-C).

V případě, že žadatel deklaruje na půdním bloku s kulturou orná půda kombinaci A1-B, A1-Z, A1-R, nevyplňuje do dalšího řádku čtverec ani kód PB – vyplní pouze pořadové číslo (stejně pro jeden PB), kulturu a výměru deklarované kultury. **U půdních bloků s ornou půdou žadatel musí určit, co bude pěstováno (kulturu) na daném půdním bloku i v případě předtisku**

Výměra kultury - Žadatel zapíše ke každé kultuře její výměru pro daný rok.

Integrovaná produkce ovoce - EAFRD

Tuto deklaraci předkládají žadatelé o platbu v rámci titulu Integrovaná produkce ovoce.

Vzhledem k tomu, že LPIS nezná jednotlivé druhy ovocných dřevin a keřů, musí žadatel i v případě předtištěné žádosti vyplnit pěstovaný druh dřeviny nebo keře. Do pole výměry uvede žadatel výměru půdního bloku, nikoliv jednotlivé výměry ke každé dřevině.

<input type="text"/> / <input type="text"/> / <input type="text"/> / <input type="text"/> - <input type="text"/> Registrační číslo žádosti o poskytnutí dotace (spisová značka)				Strana <input type="text"/> / <input type="text"/> (strana/celkový počet stran)		
 SZIF Státní zemědělský intervenční fond		Jednotná žádost EAFRD A2-O Integrovaná produkce ovoce			Ve Smečkách 33 110 00 Praha 1 infolinka: 222 871 871 www.szif.cz	
1. Údaje o žadateli						
1.Registrační číslo žadatele:		2.Příjmení žadatele:		3.Jméno žadatele:		
1 0 0 0 0 4 5 5 3 9		Pokorný		Petr		
4.Obchodní firma vč. právní formy:				5. Identifikační číslo:		
<input type="text"/>				<input type="text"/>		
2. Seznam pozemků k žádosti o dotaci na integrovanou produkci ovoce						
6.Registrační číslo žádosti, na jejímž základě je žadatel aktuálně zařazen						
07/F2Z/321/000847-A						
Poř. číslo	Čtverec PB	Kód půdního bloku	Druh dřeviny *	Výměra (ha) **		
1	650-1120	1 5 6 7 / 1	Víšeň	1 2	3 8	
2	650-1120	1 5 6 8 /	Angrešt	3	5 8	
2		/	Maliník	1	5 5	
2		/	Rybíz	2	4 6	

Poř. číslo - pořadové číslo. Každý půdní blok, případně jeho půdní díl, má své pořadové číslo. Čísluje se od čísla „1“. Na případných dalších listech následuje pořadové číslo navazující na poslední pořadové číslo z listu předcházejícího.

Čtverec - číselné označení čtverce, ve kterém se půdní blok nachází.

Kód půdního bloku - číselné označení půdního bloku/dílu, na který žadatel žádá o podporu. Za lomítkem je číselné označení půdního dílu.

Dřevina

- žadatel запиše pěstovanou dřevinu. V případě, že žadatel deklaruje na jednom půdním bloku více dřevin, запиše čtverec a kód půdního bloku pouze v prvním řádku. V dalších řádcích v tomto případě žadatel zapisuje pouze shodné pořadové číslo, pěstovaný druh dřeviny nebo keře.

Tabulka druhů ovocných stromů a keřů, na které lze v rámci tohoto opatření žádat dotaci

Druh ovocného stromu	Druh ovocného keře
Broskvoň	Angrešt
Hrušeň	Maliník
Jabloň	Ostružiník
Meruňka	Rybíz
Slivoň	
Třešeň	
Višeň	

Výměra

- žadatel uvede v prvním řádku u PB výměru celého půdního bloku (součet všech dřevin, nikoliv výměry jednotlivých dřevin), na kterou bude v žádosti požadovat poskytnutí dotace

Integrovaná produkce vinné révy - EAFRD

Tuto deklaraci předkládají žadatelé o platbu v rámci titulu Integrovaná produkce vinné révy.

<input type="text"/> / <input type="text"/> / <input type="text"/> / <input type="text"/> - <input type="text"/> Registrační číslo žádosti o poskytnutí dotace (spisová značka)		Strana <input type="text"/> / <input type="text"/> (strana/celkový počet stran)	
 SZIF Státní zemědělský intervenční fond	Jednotná žádost EAFRD A2-V Integrovaná produkce révy vinné	Ve Smečkách 33 110 00 Praha 1 infolinka: 222 871 871 www.szif.cz	
1. Údaje o žadateli			
1.Registrační číslo žadatele:	2.Příjmení žadatele:	3.Jméno žadatele:	
<input type="text" value="1 0 0 0 0 1 2 8 3 9"/>	<input type="text" value="Kadeřábková"/>	<input type="text" value="Jarmila"/>	
4.Obchodní firma vč. právní formy:		5. Identifikační číslo:	
<input type="text"/>		<input type="text"/>	
2. Seznam pozemků k žádosti o dotaci na integrovanou produkci révy vinné			
6.Registrační číslo žádosti, na jejímž základě je žadatel aktuálně zařazen			
<input type="text" value="07/F2Z/331/000847-A"/>			
Poř. číslo	Čtverec PB	Kód půdního bloku	Výměra (ha) *
<input type="text" value="1"/>	<input type="text" value="650-1130"/>	<input type="text" value="1 5 4 4 / 4"/>	<input type="text" value="3,45"/>
<input type="text" value="2"/>	<input type="text" value="650-1130"/>	<input type="text" value="1 4 4 1 / 1"/>	<input type="text" value="2,89"/>

Poř. číslo - pořadové číslo. Každý půdní blok, případně jeho půdní díl, má své pořadové číslo. Čísluje se od čísla „1“. Na případných dalších listech následuje pořadové číslo navazující na poslední pořadové číslo z listu předcházejícího.

Čtverec - číselné označení čtverce, ve kterém se půdní blok nachází.

Kód půdního bloku - číselné označení půdního bloku/dílu, na který žadatel žádá o podporu. Za lomítkem je číselné označení půdního dílu.

Výměra - žadatel uvede výměru daného půdního bloku

Integrovaná produkce zeleniny - EAFRD

Tuto deklaraci předkládají žadatelé o platbu v rámci titulu Integrovaná produkce zeleniny

<input type="text"/> / <input type="text"/> / <input type="text"/> / <input type="text"/> - <input type="text"/> Registrační číslo žádosti o poskytnutí dotace (spisová značka)		Strana <input type="text"/> / <input type="text"/> (strana/celkový počet stran)				
 SZIF Státní zemědělský intervenční fond	Jednotná žádost EAFRD A2-Z Integrovaná produkce zeleniny	Ve Smečkách 33 110 00 Praha 1 infolinka: 222 871 871 www.szif.cz				
1. Údaje o žadateli						
1.Registrační číslo žadatele:	2.Příjmení žadatele:	3.Jméno žadatele:				
<input type="text" value="1000012839"/>	<input type="text" value="Nováková"/>	<input type="text" value="Jana"/>				
4.Obchodní firma vč. právní formy:		5.Identifikační číslo:				
<input type="text"/>		<input type="text"/>				
2. Seznam pozemků k žádosti o dotaci na integrovanou produkci zeleniny						
6.Registrační číslo žádosti, na jejímž základě je žadatel aktuálně zařazen						
<input type="text" value="07/F2Z/331/000847-A"/>						
Poř. číslo	Čtverec PB	Kód půdního bloku	Výměra zeleniny*	Druh zel,**	Termín výsevu**	Termín sklizně**
1	320-2300	1 5 3 8 / 4	3, 4 5	HZ	06.04.2008	06.06.2008
2	320-2300	1 5 3 9 /	7, 4 1	BR	18.05.2008	18.08.2008
2		/		KT	24.05.2008	10.08.2008
2		/		KH	24.05.2008	02.09.2008
3	320-2300	1 5 4 0 / 1	1, 4 5	MV	18.05.2008	31.08.2008

Poř. číslo - každý půdní blok, případně jeho půdní díl, má své pořadové číslo. Čísluje se od čísla „1“. Na případných dalších listech následuje pořadové číslo navazující na poslední pořadové číslo z listu předcházejícího.

Čtverec - číselné označení čtverce, ve kterém se půdní blok nachází.

Kód půdního bloku - číselné označení půdního bloku/dílu, na který žadatel žádá o podporu. Za lomítkem je číselné označení půdního dílu.

Výměra zeleniny - žadatel zapíše celkovou výměru půdního bloku, na které bude v daném roce zeleninu. V případě, že na jednom půdním bloku pěstuje více druhů zeleniny, nechává u následujících druhů zeleniny toto pole prázdné. Celková výměra pěstované zeleniny nesmí být nikdy vyšší, než výměra daného bloku v LPIS.

Druh zeleniny - žadatel uvede dvouznakovou zkratku pěstované zeleniny (viz příloha 4 této příručky). V případě více druhů zeleniny pěstovaných v rámci jednoho půdního bloku, zapíše žadatel do prvního řádku k prvnímu pěstovanému druhu celou identifikaci a do dalších řádků pouze pořadové číslo, pěstovaný druh a termín výsevu a sklizně tohoto druhu.

Termín výsevu - žadatel zapíše datum předpokládaného výsevu pěstovaného druhu zeleniny.

Termín sklizně - žadatel zapíše datum předpokládané sklizně u daného druhu zeleniny.

Vzhledem k tomu, že LPIS nezná jednotlivé druhy zeleniny, musí žadatel i v případě předtištěné žádosti vyplnit pěstovaný druh zeleniny, termín výsevu, termín sklizně.

Ošetřování travních porostů - EAFRD

Deklarace půdy – EAFRD ošetřování travních porostů je určena žadatelům, kteří žádají o poskytnutí finanční podpory pro platbu v rámci podopatření ošetřování travních porostů.

<input type="text"/> / <input type="text"/> / <input type="text"/> / <input type="text"/> - <input type="text"/> Registrační číslo žádosti o poskytnutí dotace (spisová značka)		Strana <input type="text"/> / <input type="text"/> (strana/celkový počet stran)		
	Jednotná žádost EAFRD B Ošetřování travních porostů	Ve Smečkách 33 110 00 Praha 1 infolinka: 222 871 871 www.szif.cz		
1. Údaje o žadateli				
1.Registrační číslo žadatele:	2.Příjmení žadatele:	3.Jméno žadatele:		
<input type="text" value="1000012839"/>	<input type="text" value="Skočdopole"/>	<input type="text" value="Břetislav"/>		
4.Obchodní firma vč. právní formy:	5. Identifikační číslo:			
<input type="text"/>	<input type="text"/>			
2. Seznam pozemků k žádosti o dotaci na ošetřování travních porostů				
6.Registrační číslo žádosti, na jejímž základě je žadatel aktuálně zařazen				
<input type="text" value="07/F2Z/331/000847-A"/>				
Poř. číslo	Čtverec PB	Kód půdního bloku	Management*	Výměra (ha)
<input type="text" value="1"/>	<input type="text" value="230-2230"/>	<input type="text" value="1504/4"/>	<input type="text" value="B1-L"/>	<input type="text" value="3,95"/>
<input type="text" value="1"/>	<input type="text"/>	<input type="text"/>	<input type="text" value="B4-S5"/>	<input type="text" value="2,35"/>
<input type="text" value="2"/>	<input type="text" value="230-2230"/>	<input type="text" value="1501/4"/>	<input type="text" value="B1-L"/>	<input type="text" value="0,48"/>
<input type="text" value="3"/>	<input type="text" value="230-2230"/>	<input type="text" value="1504/"/>	<input type="text" value="B7-P"/>	<input type="text" value="0,65"/>
<input type="text" value="3"/>	<input type="text"/>	<input type="text"/>	<input type="text" value="B9-P1"/>	<input type="text" value="1,45"/>

- Poř. číslo** - každý půdní blok, případně jeho půdní díl, má své pořadové číslo. Čísluje se od čísla „1“. Na případných dalších listech následuje pořadové číslo navazující na poslední pořadové číslo z listu předcházejícího.
- Čtverec** - číselné označení čtverce, ve kterém se půdní blok nachází.
- Kód půdního bloku** - číselné označení půdního bloku/dílu, na který žadatel žádá o podporu. Za lomítkem je číselné označení půdního dílu.
- Management** - žadatel zapíše vybraný management, respektive management, který má pro daný půdní blok zařazen. Každý management má svou předepsanou zkratku, kterou obsahuje tabulka (viz. příloha č. 5 této příručky) kódů pro Ošetřování travních porostů v EAFRD.
- Výměra** - žadatel zapíše výměru travního porostu, na kterou požaduje v daném kalendářním roce dotaci.

V případě, že žadatel v rámci ošetřování travních porostů deklaruje v seznamu půdních bloků managementy Trvale podmáčené a rašelinné louky (B4-S3, B4-S4, B4-S5, B4-S6) nebo management Suché stepní trávníky a vřesoviště (B9-P1, B9-P2, B9-P3, B9-P4) v kombinaci s jiným managementem, uvádí na druhém řádku deklarace (není dané pořadí zapsaných managementů) pouze shodné pořadové číslo, kód managementu a výměru plochy daného managementu, na kterou žadatel požaduje poskytnutí dotace.

Přestože žadatel má povinnost zařadit do tohoto opatření celou výměru půdního bloku ke dni podání v LPIS, v žádosti o poskytnutí dotace tuto povinnost již nemá, tedy deklarovaná výměra závisí na vůli žadatele s tím, že tato deklarovaná výměra nesmí být vyšší, než nejnižší výměra tohoto bloku v LPIS po celé sledované období v kalendářním roce, ve kterém bylo na poskytnutí dotace žádáno.

Zatravňování orné půdy – EAFRD

Tuto deklaráci předkládají žadatelé o platbu v rámci titulu Zatravňování orné půdy.

<input type="text"/> / <input type="text"/> / <input type="text"/> / <input type="text"/> - <input type="text"/> Registrační číslo žádosti o poskytnutí dotace (spisová značka)		Strana <input type="text"/> / <input type="text"/> (strana/celkový počet stran)		
 SZIF Státní zemědělský intervenční fond	Jednotná žádost EAFRD C1 Zatravňování orné půdy	Ve Smečkách 33 110 00 Praha 1 infolinka: 222 871 871 www.szif.cz		
1. Údaje o žadateli				
1.Registrační číslo žadatele: <input type="text"/>	2.Příjmení žadatele: <input type="text"/>	3.Jméno žadatele: <input type="text"/>		
<input type="text"/>	<input type="text"/>	<input type="text"/>		
4.Obchodní firma vč. právní formy: <input type="text"/>		5. Identifikační číslo: <input type="text"/>		
2. Seznam pozemků k žádosti o dotaci na zatravňování orné půdy				
6.Registrační číslo žádosti, na jejímž základě je žadatel aktuálně zařazen <input type="text"/>				
<input type="text"/>				
Poř. číslo	Čtverec PB	Kód PB	Kód titulu*	Výměra (ha)
<input type="text"/>	<input type="text"/>	<input type="text"/>	<input type="text"/>	<input type="text"/>
1	320-1320	1 5 0 4 / 4	C1-A	2,95
2	320-1320	1 5 0 3 / 1	C1-B-V	1,75

Poř. číslo - každý půdní blok, případně jeho půdní díl, má své pořadové číslo. Čísluje se od čísla „1“. Na případných dalších listech následuje pořadové číslo navazující na poslední pořadové číslo z listu předcházejícího.

Čtverec - číselné označení čtverce, ve kterém se půdní blok nachází.

Kód půdního bloku - číselné označení půdního bloku/dílu, na který žadatel žádá o podporu. Za lomítkem je číselné označení půdního dílu.

Kód titulu - žadatel zapíše vybraný titul, respektive titul, který má pro daný půdní blok zařazen. Každý titul má svůj predepsaný kód.

Tabulka kódů pro Zatravňování orné půdy v EAFRD

Zatravňování orné půdy	C1-A
Zatravňování orné půdy - vodní útvar	C1-A-V
Zatravňování orné půdy - ZCHÚ	C1-B
Zatravňování orné půdy - ZCHÚ vodní útvar	C1-B-V

Výměra - žadatel uvede výměru daného půdního bloku

Pěstování meziplodin - EAFRD

Deklarace půdy – EAFRD pěstování meziplodin je určena žadatelům, kteří žádají o poskytnutí finanční podpory pro platbu v rámci tohoto titulu a kteří pěstují meziplodiny na orné půdě.

Aktuálně zařazená výměra – žadatel uvede celkově zařazenou výměru dle aktuálního zařazení.

Údaje o půdních blocích, druhu meziplodiny a výměře nejsou předtištěny.

<input type="text"/> / <input type="text"/> / <input type="text"/> / <input type="text"/> - <input type="text"/> Registrační číslo žádosti o poskytnutí dotace (spisová značka)				Strana <input type="text"/> / <input type="text"/> (strana/celkový počet stran)	
		Jednotná žádost EAFRD C2 Pěstování meziplodin		Ve Smečkách 33 110 00 Praha 1 infolinka: 222 871 871 www.szif.cz	
1. Údaje o žadateli					
1.Registrační číslo žadatele:		2.Příjmení žadatele:		3.Jméno žadatele:	
1 0 0 0 0 1 2 8 3 9		Švrčina		Marek	
4.Obchodní firma vč. právní formy:				5. Identifikační číslo:	
<input type="text"/>				<input type="text"/>	
2. Seznam pozemků k žádosti o dotaci na pěstování meziplodin					
6.Registrační číslo žádosti, na jejímž základě je žadatel aktuálně zařazen				7. Aktuálně zařazená výměra (ha)	
07/F2Z/331/000847-A				2 5 , 5 0	
Poř. číslo	Čtverec PB	Kód půdního bloku	Meziplodina*	Výměra (ha)	
1	340-2230	1 5 0 4 / 4	SVAZ	1 1 , 9 5	
2	340-2230	3 2 0 4 /	SMES	1 2 , 5 5	

- Poř. číslo** - každý půdní blok, případně jeho půdní díl, má své pořadové číslo. Čísluje se od čísla „1“. Na případných dalších listech následuje pořadové číslo navazující na poslední pořadové číslo z listu předcházejícího.
- Čtverec** - číselné označení čtverce, ve kterém se půdní blok nachází.
- Kód půdního bloku** - číselné označení půdního bloku/dílu, na který žadatel žádá o podporu. Za lomítkem je číselné označení půdního dílu.
- Meziplodina** - Žadatel zapíše kód (příloha č. 6 této příručky) pěstované meziplodiny, pokud se jedná o směs povolených meziplodin, žadatel zapíše celkovou výměru pěstovaných meziplodin na daném půdním bloku a do pole Meziplodina uvede kód SMES.
- Výměra** - Žadatel deklaruje výměru pěstované meziplodiny v daném roce žádosti o poskytnutí dotace. **V případě, že žadatel pěstuje na jednom půdním bloku vícero meziplodin, uvádí k takovému půdnímu bloku jejich součtovou výměru.**

Biopásy - EAFRD

Deklarace půdy – EAFRD biopásy je určena žadatelům, kteří žádají o poskytnutí finanční podpory pro platbu v rámci tohoto titulu.



Jednotná žádost EAFRD C3 Biopásy

Ve Smečkách 33
110 00 Praha 1
infolinka: 222 871 871
www.szif.cz

1. Údaje o žadateli

1.Registrační číslo žadatele: 1 0 0 0 0 1 2 8 3 9
 2.Příjmení žadatele: Švrčina
 3.Jméno žadatele: Marek
 4.Obchodní firma vč. právní formy:
 5.Identifikační číslo:

2. Seznam pozemků k žádosti o dotaci na biopásy

6.Registrační číslo žádosti, na jejímž základě je žadatel aktuálně zařazen
 07/F2Z/331/000847-A

Poř. číslo	Čtverec PB	Kód půdního bloku	Výměra biop.*(ha)
1	310-3210	1 5 0 4 / 4	3,95
2	310-3210	1 5 0 1 / 2	1,95
2			1,63

- Poř. číslo** - každý půdní blok, případně jeho půdní díl, má své pořadové číslo. Čísluje se od čísla „1“. Na případných dalších listech následuje pořadové číslo navazující na poslední pořadové číslo z listu předcházejícího.
- Čtverec** - číselné označení čtverce, ve kterém se půdní blok nachází.
- Kód půdního bloku** - číselné označení půdního bloku/dílu, na který žadatel žádá o podporu. Za lomítkem je číselné označení půdního dílu.
- Výměra biopásu** - žadatel zapíše výměru biopásu. V případě, že žadatel vymezil více biopásů na jednom půdním bloku/dílu zapíše do formuláře u dalšího biopásu pouze výměru. Použije stejné pořadové číslo.

10.12. Deklarace - žádost o dotaci v rámci AEO HRDP

Žadatel musí vyplnit údaj registrační číslo žádosti, na jejímž základě je žadatel aktuálně zařazen - žadatel uvede XX/XXX/XXX/XXXXXX-XX. Pokud žadatel využije předtištěné žádosti, je tento údaj již předtištěn.

Ekologické zemědělství - HRDP

Deklarace půdy – HRDP ekologické zemědělství je určena žadatelům, kteří žádají o poskytnutí finanční podpory pro platbu v rámci podopatření ekologické zemědělství.



Jednotná žádost HRDP A Ekologické zemědělství

Ve Smečkách 33
 110 00 Praha 1
 infolinka: 222 871 871
 www.szif.cz

1. Údaje o žadateli

1.Registrační číslo žadatele: 2.Příjmení žadatele: 3.Jméno žadatele:

4.Obchodní firma vč. právní formy: 5. Identifikační číslo:

2. Seznam pozemků k žádosti o dotaci na ekologické zemědělství

6.Registrační číslo žádosti, na jejímž základě je žadatel aktuálně zařazen

Poř. číslo	Čtverec PB	Kód půdního bloku	Kultura*	Výměra kultury(ha)
1	640-1120	1 2 5 5 / 1	ROP	6,38
1			RSB	2,18
2	640-1120	1 2 5 6 /	RZ	6,38

Poř. číslo - každý půdní blok, případně jeho půdní díl, má své pořadové číslo. Čísluje se od čísla „1“. Na případných dalších listech následuje pořadové číslo navazující na poslední pořadové číslo z listu předcházejícího.

Čtverec - číselné označení čtverce, ve kterém se půdní blok nachází.

Kód půdního bloku - číselné označení půdního bloku/dílu, na který žadatel žádá o podporu. Za lomítkem je číselné označení půdního dílu.

Kultura - žadatel zapíše vybranou kulturu - Zelenina - RZ, Speciální byliny - RSB, Ostatní plodiny na orné půdě - ROP, Travní porost - T, Vinice - V, Chmelnice - C, Ovocný sad - S

V případě, že žadatel deklaruje na půdním bloku s kulturou orná půda kombinaci RZ, RSB, ROP nevyplňuje do dalšího řádku čtverec ani kód půdního bloku – vyplní pouze pořadové číslo, kulturu a výměru deklarované kultury (viz. příklad). **U půdních bloků s ornou půdou žadatel musí určit, co bude pěstováno (kulturu) na daném půdním bloku i v případě předtisku**

Výměra kultury - žadatel zapíše ke každé kultuře její výměru pro daný rok.

Ošetřování travních porostů - HRDP

Deklarace půdy - HRDP ošetřování travních porostů je určena žadatelům, kteří žádají o poskytnutí finanční podpory pro platbu v rámci podopatření ošetřování travních porostů.



Jednotná žádost HRDP B Ošetřování travních porostů

Ve Smečkách 33
110 00 Praha 1
infolinka: 222 871 871
www.szif.cz

1. Údaje o žadateli

1.Registrační číslo žadatele: 1 0 0 0 0 1 2 8 3 9
 2.Příjmení žadatele: Richtr
 3.Jméno žadatele: Tomáš
 4.Obchodní firma vč. právní formy:
 5. Identifikační číslo:

2. Seznam pozemků k žádosti o dotaci na ošetřování travních porostů

6.Registrační číslo žádosti, na jejímž základě je žadatel aktuálně zařazen

07/F2Z/331/000847-A

Poř. číslo	Čtverec PB	Kód půdního bloku	Management*	Výměra (ha)
1	230-2230	1 5 0 4 / 4	B1.1	3,95
1			B1.A	2,35
2	230-2230	1 5 0 1 / 4	B1.C	0,48
3	230-2230	1 5 0 4 /	B1.2	0,65
3			B1.2A	1,45

- Poř. číslo** - každý půdní blok, případně jeho půdní díl, má své pořadové číslo. Čísluje se od čísla „1“. Na případných dalších listech následuje pořadové číslo navazující na poslední pořadové číslo z listu předcházejícího.
- Čtverec** - číselné označení čtverce, ve kterém se půdní blok nachází.
- Kód půdního bloku** - číselné označení půdního bloku/dílu, na který žadatel žádá o podporu. Za lomítkem je číselné označení půdního dílu.
- Management** - žadatel zapíše vybraný management, respektive management, který má pro daný půdní blok zařazen. Každý management má svou předepsanou zkratku, kterou obsahuje níže se nacházející tabulka kódů pro Ošetřování travních porostů.
- Výměra** - žadatel zapíše výměru travního porostu, na kterou požaduje v kalendářním roce dotaci.

V případě, že má žadatel v rámci ošetřování travních porostů na jednom půdním bloku více managementů, uvádí na druhém řádku deklarace (není dané pořadí zapsaných managementů) pouze další pořadové číslo, kód managementu a výměru plochy daného managementu, na kterou žadatel požaduje poskytnutí dotace.

Přestože žadatel má povinnost zařadit do tohoto opatření celou výměru půdního bloku ke dni podání v LPIS, v žádosti o poskytnutí dotace tuto povinnost již nemá, tedy deklarovaná výměra závisí na vůli žadatele s tím, že tato deklarovaná výměra nesmí být vyšší, než nejnižší výměra

tohoto bloku v LPIS po celé sledované období v kalendářním roce, ve kterém bylo na poskytnutí dotace žádáno.

Tabulka kódů pro Ošetřování travních porostů v HRDP

Základní louky	B1.1
Nadstavbové louky A	B1.1A
Nadstavbové louky B	B1.1B
Nadstavbové louky C	B1.1C
Základní pastviny	B1.2
Nadstavbové pastviny	B1.2A

Zatravňování orné půdy - HRDP

Tuto deklaraci předkládají žadatelé o platbu v rámci titulu Zatravňování orné půdy.

<input type="text"/> / <input type="text"/> / <input type="text"/> / <input type="text"/> - <input type="text"/> Registrační číslo žádosti o poskytnutí dotace (spisová značka)	Strana <input type="text"/> / <input type="text"/> (strana/celkový počet stran)																												
 Státní zemědělský intervenční fond	<h2 style="margin: 0;">Jednotná žádost HRDP</h2> <h3 style="margin: 0;">C1 Zatravňování orné půdy</h3>	Ve Smečkách 33 110 00 Praha 1 infolinka: 222 871 871 www.szif.cz																											
<h4>1. Údaje o žadateli</h4> <table style="width: 100%; border-collapse: collapse;"> <tr> <td style="width: 33%;">1.Registrační číslo žadatele:</td> <td style="width: 33%;">2.Příjmení žadatele:</td> <td style="width: 33%;">3.Jméno žadatele:</td> </tr> <tr> <td><input type="text" value="1 0 0 0 0 1 2 8 3 9"/></td> <td><input type="text" value="Otmar"/></td> <td><input type="text" value="Michal"/></td> </tr> <tr> <td colspan="2">4.Obchodní firma vč. právní formy:</td> <td>5. Identifikační číslo:</td> </tr> <tr> <td colspan="2"><input type="text"/></td> <td><input type="text"/></td> </tr> </table> <h4>2. Seznam pozemků k žádosti o dotaci na zatravňování orné půdy</h4> <p>6.Registrační číslo žádosti, na jejímž základě je žadatel aktuálně zařazen</p> <p><input type="text" value="07/F2Z/331/000847-A"/></p> <table style="width: 100%; border-collapse: collapse;"> <thead> <tr> <th>Poř. číslo</th> <th>Čtverec PB</th> <th>Kód půdního bloku</th> <th>Kód titulu*</th> <th>Výměra (ha)</th> </tr> </thead> <tbody> <tr> <td><input type="text" value="1"/></td> <td><input type="text" value="320-2210"/></td> <td><input type="text" value="1 5 0 4 / 4"/></td> <td><input type="text" value="C1A"/></td> <td><input type="text" value="3,95"/></td> </tr> <tr> <td><input type="text" value="2"/></td> <td><input type="text" value="320-2210"/></td> <td><input type="text" value="1 5 0 3 / 1"/></td> <td><input type="text" value="C1B"/></td> <td><input type="text" value="4,35"/></td> </tr> </tbody> </table>			1.Registrační číslo žadatele:	2.Příjmení žadatele:	3.Jméno žadatele:	<input type="text" value="1 0 0 0 0 1 2 8 3 9"/>	<input type="text" value="Otmar"/>	<input type="text" value="Michal"/>	4.Obchodní firma vč. právní formy:		5. Identifikační číslo:	<input type="text"/>		<input type="text"/>	Poř. číslo	Čtverec PB	Kód půdního bloku	Kód titulu*	Výměra (ha)	<input type="text" value="1"/>	<input type="text" value="320-2210"/>	<input type="text" value="1 5 0 4 / 4"/>	<input type="text" value="C1A"/>	<input type="text" value="3,95"/>	<input type="text" value="2"/>	<input type="text" value="320-2210"/>	<input type="text" value="1 5 0 3 / 1"/>	<input type="text" value="C1B"/>	<input type="text" value="4,35"/>
1.Registrační číslo žadatele:	2.Příjmení žadatele:	3.Jméno žadatele:																											
<input type="text" value="1 0 0 0 0 1 2 8 3 9"/>	<input type="text" value="Otmar"/>	<input type="text" value="Michal"/>																											
4.Obchodní firma vč. právní formy:		5. Identifikační číslo:																											
<input type="text"/>		<input type="text"/>																											
Poř. číslo	Čtverec PB	Kód půdního bloku	Kód titulu*	Výměra (ha)																									
<input type="text" value="1"/>	<input type="text" value="320-2210"/>	<input type="text" value="1 5 0 4 / 4"/>	<input type="text" value="C1A"/>	<input type="text" value="3,95"/>																									
<input type="text" value="2"/>	<input type="text" value="320-2210"/>	<input type="text" value="1 5 0 3 / 1"/>	<input type="text" value="C1B"/>	<input type="text" value="4,35"/>																									

Poř. číslo - každý půdní blok, případně jeho půdní díl, má své pořadové číslo. Čísluje se od čísla „1“. Na případných dalších listech následuje pořadové číslo navazující na poslední pořadové číslo z listu předcházejícího.

Čtverec - číselné označení čtverce, ve kterém se půdní blok nachází.

Kód půdního bloku - číselné označení půdního bloku/dílu, na který žadatel žádá o podporu. Za lomítkem je číselné označení půdního dílu.

Kód titulu - žadatel zapíše vybraný titul, respektive titul, který má pro daný půdní blok zařazen. Každý titul má svůj předepsaný kód.

Výměra - žadatel zapíše výměru travního porostu, na kterou požaduje v kalendářní rok podání žádosti dotaci.

Tabulka kódů pro Zatravňování orné půdy v HRDP

Zatravňování orné půdy	C1-A
Zatravňování orné půdy – CHKO Bílé Karpaty	C1-B

Tvorba travnatých pásů na svažitých půdách – HRDP

Tuto deklaraci HRDP předkládají žadatelé o platbu v rámci titulu Tvorba travnatých pásů na svažitých půdách.

<input type="text"/> / <input type="text"/> / <input type="text"/> / <input type="text"/> - <input type="text"/> Registrační číslo žádosti o poskytnutí dotace (spisová značka)		Strana <input type="text"/> / <input type="text"/> (strana/celkový počet stran)	
 SZIF Státní zemědělský intervenční fond	Jednotná žádost HRDP C2 Tvorba travnatých pásů na svažitých půdách	Ve Smečkách 33 110 00 Praha 1 infolinka: 222 871 871 www.szif.cz	
1. Údaje o žadateli			
1.Registrační číslo žadatele: <input type="text"/> 1 <input type="text"/> 0 <input type="text"/> 0 <input type="text"/> 0 <input type="text"/> 1 <input type="text"/> 2 <input type="text"/> 8 <input type="text"/> 3 <input type="text"/> 9	2.Příjmení žadatele: <input type="text"/> Sládek	3.Jméno žadatele: <input type="text"/> Jan	
4.Obchodní firma vč. právní formy: <input type="text"/>		5.Identifikační číslo: <input type="text"/>	
2. Seznam pozemků k žádosti o dotaci na tvorbu tr. pásů na svažitých půdách			
6.Registrační číslo žádosti, na jejímž základě je žadatel aktuálně zařazen <input type="text"/> 07/F2Z/331/000847-A			
Poř. číslo	Čtverec PB	Kód půdního bloku	Výměra pásu (ha)
<input type="text"/> 1	<input type="text"/> 330-1120	<input type="text"/> 1 <input type="text"/> 5 <input type="text"/> 0 <input type="text"/> 4 / <input type="text"/> 4	<input type="text"/> <input type="text"/> 3 , <input type="text"/> 9 <input type="text"/> 5
<input type="text"/> 2	<input type="text"/> 330-1120	<input type="text"/> 1 <input type="text"/> 5 <input type="text"/> 0 <input type="text"/> 2 / <input type="text"/> 1	<input type="text"/> <input type="text"/> 2 , <input type="text"/> 7 <input type="text"/> 5

Poř. číslo - pořadové číslo. Každý půdní blok, případně jeho půdní díl, má své pořadové číslo. Čísluje se od čísla „1“. Na případných dalších listech následuje pořadové číslo navazující na poslední pořadové číslo z listu předcházejícího.

Čtverec - číselné označení čtverce, ve kterém se půdní blok nachází.

Kód půdního bloku - číselné označení půdního bloku/dílu, na který žadatel žádá o podporu. Za lomítkem je číselné označení půdního dílu.

Výměra - žadatel zapíše výměru travnatého pásu, na který požaduje v kalendářním roce dotaci.

Pěstování mezipločin - HRDP

Deklarace půdy – HRDP pěstování mezipločin je určena žadatelům, kteří žádají o poskytnutí finanční podpory pro platbu v rámci tohoto podopatření a kteří pěstují mezipločiny na orné půdě.

Aktuálně zařazená výměra – žadatel uvede celkově zařazenou výměru dle aktuálního zařazení.

Údaje o půdních blocích, druhu mezipločiny a výměře nejsou předtištěny.

<input type="text"/> / <input type="text"/> / <input type="text"/> / <input type="text"/> - <input type="text"/> Registrační číslo žádosti o poskytnutí dotace (spisová značka)				Strana <input type="text"/> / <input type="text"/> (strana/celkový počet stran)		
 Státní zemědělský intervenční fond		Jednotná žádost HRDP C3 Pěstování mezipločin			Ve Smečkách 33 110 00 Praha 1 infolinka: 222 871 871 www.szif.cz	
1. Údaje o žadateli						
1.Registrační číslo žadatele:		2.Příjmení žadatele:		3.Jméno žadatele:		
<input type="text" value="1000012839"/>		<input type="text" value="Škodová"/>		<input type="text" value="Renata"/>		
4.Obchodní firma vč. právní formy:				5. Identifikační číslo:		
<input type="text"/>				<input type="text"/>		
2. Seznam pozemků k žádosti o dotaci na pěstování mezipločin						
6.Registrační číslo žádosti, na jejímž základě je žadatel aktuálně zařazen				7. Aktuálně zařazená výměra (ha)		
<input type="text" value="07/F2Z/331/000847-A"/>				<input type="text" value="25,78"/>		
Poř. číslo	Čtverec PB	Kód půdního bloku	Mezipločina*	Výměra (ha)		
<input type="text" value="1"/>	<input type="text" value="340-2230"/>	<input type="text" value="1504/4"/>	<input type="text" value="SVAZ"/>	<input type="text" value="11,95"/>		
<input type="text" value="2"/>	<input type="text" value="340-2230"/>	<input type="text" value="3204/"/>	<input type="text" value="SRHA"/>	<input type="text" value="12,55"/>		

Poř. číslo - pořadové číslo. Každý půdní blok, případně jeho půdní díl, má své pořadové číslo. Čísluje se od čísla „1“. Na případných dalších listech následuje pořadové číslo navazující na poslední pořadové číslo z listu předcházejícího.

Čtverec - číselné označení čtverce, ve kterém se půdní blok nachází.

Kód půdního bloku - číselné označení půdního bloku/dílu, na který žadatel žádá o podporu. Za lomítkem je číselné označení půdního dílu.

Mezipločina - žadatel zapíše kód (příloha č. 7 této příručky) pěstované mezipločiny, pokud se jedná o **směs povolených mezipločin**, žadatel zapíše celkovou výměru pěstovaných mezipločin na daném půdním bloku a **do pole Mezipločina uvede kód SMES**.

Výměra - žadatel deklaruje výměru pěstované mezipločiny v daném roce žádosti o poskytnutí dotace. **V případě, že žadatel pěstuje na jednom půdním bloku vícero mezipločin uvádí k takovému půdnímu bloku jejich součtovou výměru.**

Trvale podmáčené a rašelinné louky – HRDP

Deklarace půdy – opatření HRDP Trvale podmáčené a rašelinné louky je určena žadatelům, kteří žádají o poskytnutí finanční podpory pro platbu v rámci tohoto titulu.

<input type="text"/> / <input type="text"/> / <input type="text"/> / <input type="text"/> - <input type="text"/> Registrační číslo žádosti o poskytnutí dotace (spisová značka)	Strana <input type="text"/> / <input type="text"/> (strana/celkový počet stran)			
 SZIF Státní zemědělský intervenční fond	Jednotná žádost HRDP C4 Trvale podmáčené louky a rašelinné louky	Ve Smečkách 33 110 00 Praha 1 infolinka: 222 871 871 www.szif.cz		
1. Údaje o žadateli				
1.Registrační číslo žadatele: <input type="text"/> <input type="text"/> <input type="text"/> <input type="text"/> <input type="text"/> <input type="text"/> <input type="text"/> <input type="text"/> <input type="text"/> <input type="text"/>	2.Příjmení žadatele: <input type="text"/> Bundová	3.Jméno žadatele: <input type="text"/> Petra		
4.Obchodní firma vč. právní formy: <input type="text"/>		5. Identifikační číslo: <input type="text"/>		
2. Seznam pozemků k žádosti o dotaci na trvale podmáčené a rašelinné louky				
6.Registrační číslo žádosti, na jejímž základě je žadatel aktuálně zařazen <input type="text"/> 07/F2Z/331/000847-A				
Poř. číslo	Čtverec PB	Kód bloku/dílu	Typ louky**	Výměra louky*(ha)
1	230-3210	1 5 0 4 / 4	1	1,95
2	230-3210	1 5 0 1 / 1	2	2,95

Poř. číslo - pořadové číslo. Každý půdní blok, případně jeho půdní díl, má své pořadové číslo. Čísluje se od čísla „1“. Na případných dalších listech následuje pořadové číslo navazující na poslední pořadové číslo z listu předcházejícího.

Čtverec - číselné označení čtverce, ve kterém se půdní blok nachází.

Kód půdního bloku - číselné označení půdního bloku/dílu, na který žadatel žádá o podporu. Za lomítkem je číselné označení půdního dílu.

Typ louky - žadatel zapíše vybraný typ louky. Každý typ louky má svůj předepsaný kód.

Tabulka kódů pro Trvale podmáčené a rašelinné louky HRDP

Typ louky	Termín seče
Typ louky 1	termín seče 15.5.-15.6.
Typ louky 2	termín seče 15.6.-25.7.
Typ louky 3	termín seče 26.7.-31.8.

Výměra louky - žadatel zapíše výměru louky.

Ptačí lokality na travních porostech – HRDP

Deklarace půdy – opatření HRDP Ptačí lokality na travních porostech je určena žadatelům, kteří žádají o poskytnutí finanční podpory pro platbu v rámci tohoto titulu a kteří mají ptačí lokality na travních porostech.

<input type="text"/> / <input type="text"/> / <input type="text"/> / <input type="text"/> - <input type="text"/>	Strana <input type="text"/> / <input type="text"/>
Registrační číslo žádosti o poskytnutí dotace (spisová značka)	(strana/celkový počet stran)



Jednotná žádost HRDP C5 Ptačí lokality na travních porostech

Ve Smečkách 33
110 00 Praha 1
infolinka: 222 871 871
www.szif.cz

1. Údaje o žadateli

1.Registrační číslo žadatele:	2.Příjmení žadatele:	3.Jméno žadatele:
<input type="text"/> 1 0 0 0 0 1 2 8 3 9	<input type="text"/> Kučerová	<input type="text"/> Tereza
4.Obchodní firma vč. právní formy:	5.Identifikační číslo:	
<input type="text"/>	<input type="text"/>	

2. Seznam pozemků k žádosti o dotaci na ptačí lokality na travních porostech

6.Registrační číslo žádosti, na jejímž základě je žadatel aktuálně zařazen					
<input type="text"/> 07/F2Z/331/000847-A					
Poř. číslo	Čtverec PB	Kód bloku/dílu	Kód titulu*	Výměra (ha)	
<input type="text"/> 1	<input type="text"/> 340-1230	<input type="text"/> 2 5 0 5 /	<input type="text"/> 1	<input type="text"/> C5 A	<input type="text"/> 2 , <input type="text"/> 4 <input type="text"/> 5
<input type="text"/> 2	<input type="text"/> 340-1230	<input type="text"/> 2 5 0 1 /	<input type="text"/>	<input type="text"/> C5 B	<input type="text"/> 1 , <input type="text"/> 9 <input type="text"/> 5

Poř. číslo - pořadové číslo. Každý půdní blok, případně jeho půdní díl, má své pořadové číslo. Čísluje se od čísla „1“. Na případných dalších listech následuje pořadové číslo navazující na poslední pořadové číslo z listu předcházejícího.

Čtverec - číselné označení čtverce, ve kterém se půdní blok nachází.

Kód půdního bloku - číselné označení půdního bloku/dílu, na který žadatel žádá o podporu. Za lomítkem je číselné označení půdního dílu.

Kód titulu - žadatel zapíše vybraný titul, respektive titul, který má pro daný půdní blok zařazen. Každý titul má svůj předepsaný kód.

Výměra ptačí lokality - žadatel zapíše výměru půdního bloku s ptačí lokalitou.

Tabulka kódů pro Ptačí lokality v travních porostech v HRDP

Hnízdní lokality chřástala polního	C5 A
Hnízdní lokality bahňáků	C5 B

Biopásy - HRDP

Deklarace půdy – HRDP biopásy je určena žadatelům, kteří žádají o poskytnutí finanční podpory pro platbu v rámci tohoto titulu.

<input type="text"/> / <input type="text"/> / <input type="text"/> / <input type="text"/> - <input type="text"/> Registrační číslo žádosti o poskytnutí dotace (spisová značka)	Strana <input type="text"/> / <input type="text"/> (strana/celkový počet stran)		
 Státní zemědělský intervenční fond	Jednotná žádost HRDP C6 Biopásy	Ve Smečkách 33 110 00 Praha 1 infolinka: 222 871 871 www.szif.cz	
1. Údaje o žadateli			
1.Registrační číslo žadatele: <input type="text"/> 1 <input type="text"/> 0 <input type="text"/> 0 <input type="text"/> 0 <input type="text"/> 1 <input type="text"/> 2 <input type="text"/> 8 <input type="text"/> 3 <input type="text"/> 9	2.Příjmení žadatele: <input type="text"/> Karvánek	3.Jméno žadatele: <input type="text"/> Michal	
4.Obchodní firma vč. právní formy: <input type="text"/>	5.Identifikační číslo: <input type="text"/>		
2. Seznam pozemků k žádosti o dotaci na biopásy			
6.Registrační číslo žádosti, na jejímž základě je žadatel aktuálně zařazen <input type="text"/> 07/F2Z/331/000847-A			
Poř. číslo	Čtverec PB	Kód bloku/dílu	Výměra biop. *(ha)
<input type="text"/> 1	<input type="text"/> 310-3210	<input type="text"/> 1 <input type="text"/> 5 <input type="text"/> 0 <input type="text"/> 3 / <input type="text"/> 4	<input type="text"/> <input type="text"/> 2 , <input type="text"/> 1 <input type="text"/> 7
<input type="text"/> 2	<input type="text"/> 310-3210	<input type="text"/> 1 <input type="text"/> 5 <input type="text"/> 0 <input type="text"/> 4 / <input type="text"/> 1	<input type="text"/> <input type="text"/> 1 , <input type="text"/> 2 <input type="text"/> 5
<input type="text"/> 2	<input type="text"/>	<input type="text"/>	<input type="text"/> 0 , <input type="text"/> 4 <input type="text"/> 5

Poř. číslo - pořadové číslo. Každý půdní blok, případně jeho půdní díl, má své pořadové číslo. Čísluje se od čísla „1“. Na případných dalších listech následuje pořadové číslo navazující na poslední pořadové číslo z listu předcházejícího.

Čtverec - číselné označení čtverce, ve kterém se půdní blok nachází.

Kód půdního bloku - číselné označení půdního bloku/dílu, na který žadatel žádá o podporu. Za lomítkem je číselné označení půdního dílu.

Výměra biopásu - žadatel zapíše výměru biopásu.

V případě, že žadatel vymezil vícero biopásů na jednom půdním bloku, zapíše u druhého v pořadí pouze výměru biopásu.

Osevní postup v ochranných zónách jeskyní – HRDP

Deklarace půdy – podopatření HRDP Osevní postup v ochranných zónách jeskyní louky je určena žadatelům, kteří žádají o poskytnutí finanční podpory pro platbu v rámci tohoto podopatření.

Předtisk pro toto podopatření se nevytváří.

Registrační číslo žádosti o poskytnutí dotace (spisová značka)

Strana / (strana/celkový počet stran)



Jednotná žádost HRDP D Osevní postup v ochranných zónách jeskyní

Ve Smečkách 33
110 00 Praha 1
infolinka: 222 871 871
www.szif.cz

1. Údaje o žadateli

1.Registrační číslo žadatele:	2.Příjmení žadatele:	3.Jméno žadatele:
1 0 0 0 0 1 2 8 3 9	Vaněk	Ladislav
4.Obchodní firma vč. právní formy:	5. Identifikační číslo:	

2. Seznam pozemků k žádosti o dotaci na osevní postupy v ochr. zónách jeskyní

6.Registrační číslo žádosti, na jejímž základě je žadatel aktuálně zařazen

07/F2Z/331/000847-A

Poř. číslo	Čtverec PB	Kód bloku/dílu	Plodina osév. p.*	Výměra**(ha)
1	210-3420	2 5 0 5 / 1		2, 4 5
2	210-3420	2 5 0 1 /		1, 9 5

- Poř. číslo** - pořadové číslo. Každý půdní blok, případně jeho půdní díl, má své pořadové číslo. Čísluje se od čísla „1“. Na případných dalších listech následuje pořadové číslo navazující na poslední pořadové číslo z listu předcházejícího.
- Čtverec** - číselné označení čtverce, ve kterém se půdní blok nachází.
- Kód půdního bloku** - číselné označení půdního bloku/dílu, na který žadatel žádá o podporu. Za lomítkem je číselné označení půdního dílu.
- Plodina osevního postupu** - žadatel uvede plodinu dle osevního postupu pěstovanou na půdním bloku.
- Výměra** - žadatel zapíše výměru půdního, na který požaduje v kalendářním roce dotaci.

Integrovaná produkce ovoce - HRDP

Tuto deklaraci předkládají žadatelé o platbu v rámci podopatření Integrované systémy pěstování ovoce nebo révy vinné.

Vzhledem k tomu, že LPIS nezná jednotlivé druhy ovocných dřevin a keřů, musí žadatel i v případě předtíštěné žádosti vyplnit pěstovaný druh dřeviny nebo keře.

Registrační číslo žádosti o poskytnutí dotace (spisová značka)

Strana / (strana/celkový počet stran)



Jednotná žádost HRDP E1 Integrované systémy pěstování ovoce

Ve Smečkách 33
110 00 Praha 1
infolinka: 222 871 871
www.szif.cz

1. Údaje o žadateli

1.Registrační číslo žadatele: 1 0 0 0 0 1 2 8 3 9
2.Příjmení žadatele: Pytlíková
3.Jméno žadatele: Tereza
4.Obchodní firma vč. právní formy:
5.Identifikační číslo:

2. Seznam pozemků k žádosti o dotaci na integrované systémy pěstování ovoce

6.Registrační číslo žádosti, na jejímž základě je žadatel aktuálně zařazen

07/F2Z/331/000847-A

Poř. číslo	Čtverec PB	Kód půdního bloku	Druh dřeviny *	Výměra (ha) **
1	270-1130	2 5 0 5 / 1	Višeň	1 2 , 1 5
2	270-1130	2 5 0 5 / 5	Angrešt	3 , 2 1
2		/	Maliník	1 , 7 6
2		/	Rybíz	2 , 9 1

Poř. číslo - pořadové číslo. Každý půdní blok, případně jeho půdní díl, má své pořadové číslo. Čísluje se od čísla „1“. Na případných dalších listech následuje pořadové číslo navazující na poslední pořadové číslo z listu předcházejícího.

Čtverec - číselné označení čtverce, ve kterém se půdní blok nachází.

Kód půdního bloku - číselné označení půdního bloku/dílu, na který žadatel žádá o podporu. Za lomítkem je číselné označení půdního dílu.

Dřevina - žadatel запиše pěstovanou dřevinu. V případě, že žadatel deklaruje na jednom půdním bloku více dřevin, запиše čtverec a kód půdního bloku pouze v prvním řádku. V dalších řádcích v tomto případě žadatel zapisuje pouze shodné pořadové číslo, pěstovaný druh dřeviny nebo keře.

Výměra - žadatel uvede v prvním řádku u PB výměru celého půdního bloku (součet všech dřevin, nikoliv výměry jednotlivých dřevin), na kterou bude v žádosti požadovat poskytnutí dotace

Vzhledem k tomu, že LPIS nezná jednotlivé druhy ovocných dřevin a keřů, musí žadatel i v případě předtištěné žádosti vyplnit pěstovaný druh dřeviny nebo keře s uvedením výměry celého PB.

Tabulka druhů ovocných stromů a keřů, na které lze v rámci tohoto opatření žádat dotaci

Druh ovocného stromu	Druh ovocného keře
Broskvoň	Angrešt
Hrušeň	Maliník
Jabloň	Ostružiník
Meruňka	Rybíz
Slivoň	
Třešeň	
Víšeň	

Integrovaná produkce révy vinné - HRDP

Tuto deklaraci předkládají žadatelé o platbu v rámci podopatření „Integrované systémy pěstování ovoce nebo révy vinné“.

<input type="text"/> / <input type="text"/> / <input type="text"/> / <input type="text"/> - <input type="text"/> Registrační číslo žádosti o poskytnutí dotace (spisová značka)	Strana <input type="text"/> / <input type="text"/> (strana/celkový počet stran)		
 SZIF Státní zemědělský intervenční fond	Jednotná žádost HRDP E2 Integrované systémy pěstování révy vinné	Ve Smečkách 33 110 00 Praha 1 infolinka: 222 871 871 www.szif.cz	
1. Údaje o žadateli			
1.Registrační číslo žadatele:	2.Příjmení žadatele:	3.Jméno žadatele:	
<input type="text" value="1000012839"/>	<input type="text" value="Pivoňka"/>	<input type="text" value="Jan"/>	
4.Obchodní firma vč. právní formy:		5. Identifikační číslo:	
<input type="text"/>		<input type="text"/>	
2. Seznam pozemků k žádosti o dotaci na integrované systémy révy vinné			
6.Registrační číslo žádosti, na jejímž základě je žadatel aktuálně zařazen			
<input type="text" value="07/F2Z/331/000847-A"/>			
Poř. číslo	Čtverec PB	Kód bloku/dílu	Výměra (ha) *
<input type="text" value="1"/>	<input type="text" value="610-1130"/>	<input type="text" value="3501/"/>	<input type="text" value="0,85"/>
<input type="text" value="2"/>	<input type="text" value="610-1130"/>	<input type="text" value="4501/1"/>	<input type="text" value="3,45"/>

- Poř. číslo** - pořadové číslo. Každý půdní blok, případně jeho půdní díl, má své pořadové číslo. Čísluje se od čísla „1“. Na případných dalších listech následuje pořadové číslo navazující na poslední pořadové číslo z listu předcházejícího.
- Čtverec** - číselné označení čtverce, ve kterém se půdní blok nachází.

Kód půdního bloku - číselné označení půdního bloku/dílu, na který žadatel žádá o podporu. Za lomítkem je číselné označení půdního dílu.

Výměra - žadatel uvede výměru daného půdního bloku.

11. Podání Žádosti, termíny a sankce spojené s pozdním podáním Žádosti

Žádost se podává na příslušnou ZA (jejich seznam je uveden v **příloze č.9** této příručky) na základě bydliště fyzické osoby nebo sídla firmy právnické osoby. Žádost je nutné doručit nejpozději do 15. května 2008. V případě zaslání Žádosti poštou je za datum podání považováno datum doručení na příslušné pracoviště ZA.

V případě pozdního podání Žádosti tj. po řádném termínu, kterým je 15. květen 2008, bude žadateli o poskytnutí finanční podpory udělena sankce ve výši 1% za každý **pracovní** den. Přesáhne-li prodlení 25 **kalendářních** dnů, Žádost bude zamítnuta a žadateli nebudou přiznány žádné platební nároky.

V roce 2008 je poprvé možné vyplněnou žádost zaslat elektronicky.

V případě, že žadatel žádost opatří vlastním zaručeným elektronickým podpisem, může učinit elektronické podání prostřednictvím emailové adresy podatelna@szif.cz. Při učinění podání touto cestou je žadatel mailem informován o datu přijetí a čísle jednacím žádosti. Povinností žadatele je neprodleně po elektronickém podání žádosti doručit osobně nebo poštou přílohy k žádosti, které jsou její nedílnou součástí dle příslušných vládních nařízení.

V případě, že žadatel žádost neopatří vlastním zaručeným elektronickým podpisem, může elektronické podání učinit prostřednictvím Portálu farmáře SZIF (přesný návod je uveden na webových stránkách SZIF a na Portálu farmáře SZIF). Při učinění podání touto cestou je žadatel povinen dle Správního řádu (zákon č. 500/2004 Sb.) § 37 odst. 4 nejpozději do 5-ti dnů doručit žádost opatřenou ověřeným podpisem společně s veškerými přílohami náležitými k žádosti osobně nebo poštou na místně příslušnou Zemědělskou agenturu.

V případě, že žadatel elektronické podání do 5-ti dnů potvrdí doručením žádosti se všemi stanovenými náležitostmi, je za datum doručení považováno datum doručení žádosti elektronickou cestou. V opačném případě je za datum doručení žádosti považováno datum osobního doručení, případně datum doručení poštou.

12. Příjem Žádosti

Po podání Žádosti bude pracovníkem na podatelně ZA **zkontrolováno, zda jsou vyplněny potřebné údaje a zda Žádost obsahuje všechny deklarace a přílohy uvedené v Žádosti.**

Pokud bude Žádost podána na místně příslušnou ZA osobně a nebudou řádně vyplněny všechny požadované údaje nebo bude chybět některá z deklarácí či příloh, bude žadatel požádán o jejich doplnění přímo na místě. Jestliže bude Žádost úplná, bude žadateli na jeho požádání vystaveno **potvrzení o přijetí Žádosti.**

Pokud bude formulář Žádosti zaslán poštou a nebudou vyplněny údaje, které jednoznačně identifikují žadatele, nebude tento formulář považován za Žádost a bude-li to možné, bude vrácen zpět žadateli k doplnění spolu s vysvětlujícím dopisem. Za předpokladu, že bude Žádost zasláná poštou řádně vyplněna, bude přijata, založena do systému a předána na RO SZIF (jejich seznam je uveden v **příloze č.10** této příručky) k další administraci.

13. Administrativní kontrola a případné sankce

Během této fáze administrace bude Žádost podrobena několika krokům administrativní kontroly. Nejprve se zkontroluje, zda jsou vyplněny všechny údaje a zda jsou čitelné, zda byly předloženy všechny přílohy a jsou správné (mají podobu originálu nebo ověřené kopie, jsou aktuální, mají všechny potřebné náležitosti apod.). Na základě výsledku této kontroly bude vytvořen **protokol o kontrole úplnosti a správnosti**. Nebudou-li v Žádosti zjištěny žádné chyby či nedostatky, bude postoupena do další fáze administrace.

Budou-li v Žádosti zjištěny opravitelné chyby, obdrží žadatel následující dokumenty:

- výzvu k odstranění chyb
- prázdný formulář Žádosti nebo Deklarace (v závislosti na povaze zjištěných chyb)

Doručení opravy Žádosti musí proběhnout **do 15 kalendářních dnů od doručení výzvy** k odstranění chyb. Opravu údajů provede žadatel do prázdného formuláře Žádosti nebo Deklarace nebo přiloží chybějící resp. správnou přílohu. Opravenou žádost doručí žadatel osobně nebo poštou na **příslušný RO SZIF** do stanoveného termínu. Po doručení opravy budou nové údaje zaneseny do systému a opět dojde k jejich kontrole a vyhodnocení. Pokud žadatel nedoručí na RO SZIF opravené údaje v řádném termínu, proběhne kontrola a vyhodnocení původní, tj. neopravené Žádosti. Po skončení této kontroly bude Žádost postoupena do další fáze administrace.

Následně budou Žádosti postoupeny k **dalšímu stupni kontroly**. Hlavním předmětem kontroly bude ověření uživatelských vztahů ve vazbě na Evidenci užívání půdy, dodržení intenzity chovu, vyhodnocení výsledků provedených kontrol na místě.

14. Vydání rozhodnutí

Po provedení kontrol vydá příslušný RO SZIF „Rozhodnutí“, které bude zasláno žadateli. Výsledky výše popsaných kontrol mohou vést k:

- a) poskytnutí podpory v plné výši
- b) snížení podpory v důsledku uplatnění sankcí
- c) zamítnutí podpory

Rozhodnutí o poskytnutí podpory SAPS – předpokládá se, že budou žadatelům zasílána od listopadu 2008.

Rozhodnutí o poskytnutí podpory Top-Up - bude zasláno poté, co Rozhodnutí o poskytnutí podpory SAPS nabude právní moci.

Rozhodnutí o poskytnutí podpory LFA - budou žadatelům zasílána po 1. listopadu příslušného roku.

Rozhodnutí o poskytnutí podpory NATURA 2000 - budou žadatelům zasílána po 1. listopadu příslušného roku.

Rozhodnutí o poskytnutí podpory pro EP – předpokládá se, že budou žadatelům zasílány od února 2009.

Rozhodnutí o poskytnutí podpory SSP - bude zasláno poté, co Rozhodnutí o poskytnutí podpory SAPS nabude právní moci.

Rozhodnutí o poskytnutí podpory STP - bude zasláno poté, co Rozhodnutí o poskytnutí podpory SAPS nabude právní moci.

Rozhodnutí o poskytnutí dotace v rámci AEO (HRDP a EAFRD) - předpokládá se, že budou žadatelům zasílána od března 2009.

Jestliže bude zamítnuta Jednotná platba na plochu (SAPS), žadatel nemůže obdržet platby Top-Up, SSP ani STP.

15. Kontrola na místě

15.1. Kontrola na místě

Hospodářství žadatele může být vybráno pro provedení kontroly na místě, což představuje prověření údajů deklarovaných v Žádosti se skutečností a ověření plnění podmínek stanovených pro přidělení podpory. Výběr ke kontrole může být náhodný, rizikově orientovaný a cílený. Pro účel kontroly je proveden výběr pouze určitého procenta žadatelů z výběrového souboru všech Žadostí na centrálním pracovišti SZIF. Výběr ke kontrole i kontrola na místě jsou prováděny v souladu s nařízením Komise (ES) č. 796/2004, zákonem č. 256/2000 Sb., o Státním zemědělském intervenčním fondu, v platném znění, zákonem č. 552/1992, o státní kontrole, v platném znění a zákonem č. 320/2001 Sb., o finanční kontrole, v platném znění.

Dálkový průzkum země (DPZ)

Kontrola pomocí dálkového průzkumu Země (DPZ), která je plnohodnotnou formou kontroly zemědělských dotací na místě, vychází z čl. 32 Nařízení Komise (ES) č. 796/2004, v platném znění a dále se řídí pravidly danými Evropským společenstvím (např. dokument Common technical specifications for the campaign of remote-sensing control of area-based subsidies, platný pro daný rok, vydaný výzkumným střediskem JRC IPSC, dále CTS). Kontrola DPZ se neprovádí v terénu, ale realizuje se nad družicovými snímky pořízenými v lokalitách, které byly vybrány na základě náhodného výběru a analýzy rizikových faktorů pro výběr Žadostí ke kontrole na místě. Kontrola DPZ spočívá ve zpracování družicových snímků, jejich vizuální interpretaci a kontrole údajů deklarovaných v Žádosti a dalších údajů. Výsledná zjištění kontroly DPZ jsou buď konečná nebo slouží v odůvodněných případech jako podklad pro fyzické kontroly na místě prováděné zaměstnanci regionálních odborů SZIF (oddělení inspekční služby opatření na plochu a SOT).

Rychlá polní návštěva (RFV)

Integrovanou součástí kontroly DPZ může být v případě nejasností během interpretace družicových snímků tzv. rychlá polní návštěva (RFV). Účelem případné RFV, která je podpůrným prostředkem kontroly DPZ prováděným bez kontaktu s farmářem, bývá zejména ověření užívání půdy na vybraných půdních blocích či dílech půdních bloků (např. ověření deklarované kultury, stavu pozemku), ke kterému se pořídí fotodokumentace. RFV je prováděna pracovníky centrály SZIF a zpracovatelskou firmou, která řeší technickou část kontroly DPZ a je uskutečňována operativně a bez kontaktování farmáře během měsíců července až září a není vlastní fyzickou kontrolou na místě. Z výše uvedených důvodů a s odkazem na čl. 5.3 CTS nemá

SZIF povinnost se předem ohlašovat u příslušných žadatelů. Pracovník vykonávající RFV se může prokázat na požádání pověřením či zmocněním k provedení rychlé polní návštěvy.

Rychlá polní návštěva slouží pouze k získání doplňujících informací při probíhající kontrole DPZ, jejíž je nedílnou součástí, a není tudíž považována za kontrolu (na místě) ve smyslu zákona č. 552/1991 Sb., v platném znění.

Fyzická kontrola na místě (FKNM)

Fyzické kontroly na místě provádí pověření terénní inspektoři, pracovníci RO SZIF. **Kontroly jsou neohlášené**, ale pokud účel kontroly nebude ohrožen, může terénní inspektor kontrolu ohlásit. Proto je důležité, aby byly na Žádosti uvedeny aktuální a pravdivé údaje.

Kontrolu mohou provádět i úředníci jiných orgánů, na které delegoval SZIF část kontrolních pravomocí. Terénního inspektora mohou příležitostně doprovázet i úředníci jiných orgánů nebo úředníci orgánů EU.

Žadatel v rámci podmínek dané podpory souhlasí, že umožní na svém hospodářství provedení nezbytných kontrol na místě a při kontrole poskytne terénnímu inspektorovi na jeho požádání přiměřenou součinnost. Terénní inspektoři provádějící kontrolu na místě jsou oficiálně považováni za osoby pozvané se souhlasem žadatele. Pokud žadatel neumožní provedení nezbytných kontrol, tj. nezajistí provedení kontroly či nepředloží požadované dokumenty ve stanovené lhůtě, může mu být uložena rozhodnutím SZIF pořádková pokuta dle ust. § 13 odst. 2 písm. a) (v případě fyzické osoby) a dle ust. § 13 odst. 2 písm. b) (v případě právnické osoby) zákona č. 256/2000 Sb., o Státním zemědělském intervenčním fondu, ve znění pozdějších předpisů. Toto chování bude SZIF posuzovat jako neposkytnutí součinnosti při kontrole dle ust. § 13 zákona o státní kontrole a bude také považováno za porušení podmínek pro udělení podpory porušením závazku o umožnění kontroly na místě a povede k zamítnutí Žádosti.

Ohlášení kontroly

Pokud bude kontrola na místě ohlášena, bude tak učiněno nejdříve 48 hodin před uskutečněním kontroly (telefonicky, elektronickou poštou, faxem, písemně). Ve výjimečných a odůvodněných případech může být ohlášená kontrola zrušena, o čemž však bude žadatel informován co nejdříve.

Zahájení kontroly

Vlastní kontrola se zahajuje v čase a místě uvedeném při ohlášení kontroly nebo v místě uvedeném na Žádosti (v případě neohlášené kontroly). Terénní inspektor se nejprve kontrolovanému žadateli představí a předloží pověření ke kontrole společně s průkazem zaměstnance SZIF, poté jej seznámí s předmětem kontroly.

Kontroly se žadatel může účastnit osobně nebo doprovodem terénního inspektora pověřit svého zástupce. Pověřený zástupce musí mít pro zastupování pověření. Pokud se žadatel bude chtít zúčastnit celého průběhu kontroly, je nutné, aby se v případě vícedenní kontroly domluvil s terénním inspektorem, na kterých částech hospodářství bude provádět kontrolu v dalších dnech.

Průběh kontroly

V průběhu kontroly terénní inspektor provádí měření vybraných pozemků, kontrolu obhospodařování zemědělské půdy, kultury a plodin, které žadatel na pozemcích pěstuje. V některých případech může terénní inspektor požadovat sečtení a identifikaci zvířat za účelem kontroly dodržení intenzity zatížení zemědělské půdy. Při kontrole podmínek LFA a Natura 2000

a dobrých zemědělských a environmentálních podmínek (GAEC) bude požadováno předložení záznamů (např. pastevní deník, evidence používaných přípravků na ochranu rostlin, evidence použitých hnojiv, apod.).

Pokud terénní inspektor nebude schopen zjistit některé skutečnosti, uvede toto do protokolu o kontrole. Pokud bude mít terénní inspektor podezření z neúplnosti nebo nepravdivosti žadatelových odpovědí, může požadovat doložení podpůrných důkazů. Tyto skutečnosti budou rovněž zaznamenány do protokolu o kontrole.

Ukončení kontroly a zaznamenání výsledků kontroly

Po provedení kontroly sepíše terénní inspektor **protokol o kontrole** na tiskopis „Protokol o kontrole číslo“. Budou-li v průběhu kontroly na místě zjištěny rozpory s údaji deklarovanými v Žádosti nebo zjištěno neplnění podmínek nezbytných pro poskytnutí podpory, budou tyto skutečnosti jako kontrolní nálezy uvedeny v protokolu o kontrole. V tomto formuláři bude zaznamenán kromě faktů i podrobný popis neshod, nedodržení, vysvětlení podaná žadatelem, popis kontrolovaných dokumentů, veškeré rozhovory s jinými osobami za účelem získání informace a výsledek těchto rozhovorů a závěry učiněné terénním inspektorem.

S protokolem o kontrole bude žadatel (pověřený zástupce) seznámen. Protokol o kontrole bude předán žadateli osobně nebo zaslán poštovní zásilkou na doručenkou do rukou žadatele (pověřeného zástupce).

15.2. Námitky proti protokolu o kontrole - řízení o námitkách

Žadatel může proti protokolu o kontrole podat písemné a zdůvodněné námitky, a to ve lhůtě sedmi pracovních dnů ode dne seznámení se s protokolem o kontrole, nestanoví-li terénní inspektor lhůtu delší (jiná stanovená lhůta musí být zapsána v protokolu o kontrole), a to prostřednictvím regionálního odboru SZIF, který kontrolu provedl. S tímto poučením je žadatel seznámen v závěru Protokolu o kontrole. **Námitky musí být podány písemně a řádně zdůvodněny.**

Dnem doručení námitek na SZIF je zahájeno řízení o námitkách, jehož výsledkem je Rozhodnutí o námitkách, které bude zasláno žadateli. Rozhodnutím mohou být námitky uznány jako důvodné nebo nedůvodné.

Důvodné námitky - námitky se uznají, tzn. že mohou být změněny výsledky kontroly (kontrolní zjištění), nebo může být věc předána k došetření na RO SZIF. V rámci došetření může být provedena doplňková kontrola.

Nedůvodné námitky - námitky se neuznají a potvrdí se kontrolní zjištění z provedené kontroly.

Každé rozhodnutí o námitkách obsahuje zdůvodnění. Proti rozhodnutí o námitkách není již opravný prostředek přípustný.

15.3. Práva a povinnosti kontrolních pracovníků a kontrolovaných osob¹

Kontrolní pracovníci jsou při provádění kontroly oprávněni:

¹ Zákon č.552/1991 Sb. o státní kontrole, v platném znění;
kontrolní pracovník = terénní inspektor;
kontrolovaná osoba = žadatel

- vstupovat do objektů, zařízení a provozů, na pozemky a do jiných prostor kontrolovaných osob, pokud souvisí s předmětem kontroly; nedotknutelnost obydlí je zaručena
- požadovat na kontrolovaných osobách, aby ve stanovených lhůtách předložily originální doklady a další písemnosti, záznamy dat na paměťových médiích prostředků výpočetní techniky, jejich výpisy a zdrojové kódy programů, vzorky výrobků nebo jiného zboží (dále jen "doklady")
- seznamovat se s utajovanými informacemi, prokáží-li se osvědčením pro příslušný stupeň utajení těchto informací, vydaným podle zvláštního právního předpisu
- požadovat na kontrolovaných osobách poskytnutí pravdivých a úplných informací o zjišťovaných a souvisejících skutečnostech
- zajišťovat v odůvodněných případech doklady; jejich převzetí musí kontrolované osobě písemně potvrdit a ponechat jí kopie převzatých dokladů
- požadovat, aby kontrolované osoby podaly ve stanovené lhůtě písemnou zprávu o odstranění zjištěných nedostatků
- v případech stanovených zákonem ukládat pořádkové pokuty
- používat telekomunikační zařízení kontrolovaných osob po jejich svolení v případech, kdy je jejich použití nezbytné pro zabezpečení kontroly

Povinnosti kontrolních pracovníků:

- zjistit při kontrole skutečný stav věci. Kontrolní zjištění jsou kontrolní pracovníci povinni prokázat doklady
- oznámit kontrolované osobě zahájení kontroly a předložit pověření k provedení kontroly
- šetřit práva a právem chráněné zájmy kontrolovaných osob
- předat neprodleně převzaté doklady kontrolované osobě, pominou-li důvody jejich převzetí
- zajistit řádnou ochranu odebraných originálních dokladů proti jejich ztrátě, zničení, poškození nebo zneužití
- pořizovat o výsledcích kontroly protokol
- zachovávat mlčenlivost o všech skutečnostech, o kterých se dozvěděli při výkonu kontroly a nezneužít znalosti těchto skutečností. Kontrolní pracovníky může zbavit povinnosti mlčenlivosti ten, v jehož zájmu tuto povinnost mají, nebo ve veřejném zájmu vedoucí kontrolního orgánu. Tímto ustanovením není dotčena povinnost oznamovat určité skutečnosti orgánům příslušným podle zvláštních předpisů
- seznámit kontrolované osoby s obsahem protokolu a předat jim stejnopis protokolu

Povinnost kontrolovaných osob

Kontrolované osoby jsou povinny vytvořit základní podmínky k provedení kontroly, zejména jsou povinny poskytnout součinnost odpovídající oprávněním kontrolních pracovníků uvedeným v § 11 písm. a) až f) a h) zákona číslo 552/1991 Sb. v platném znění. Fyzické osoby nemají tuto

povinnost podle § 11 písm. d) tohoto zákona v případech, kdyby jejím splněním způsobily nebezpečí trestního stíhání sobě nebo osobám blízkým.

Kontrolované osoby jsou povinny v nezbytném rozsahu odpovídajícím povaze jejich činnosti a technickému vybavení poskytnout materiální a technické zabezpečení pro výkon kontroly.

16. Platba a její výpočet

16.1. SAPS

Základní sazba na 1 ha zemědělské půdy - bude vypočtena na základě stanovené roční finanční obálky a celkového počtu hektarů, s případným použitím redukčního koeficientu dle článku 143b nařízení Rady (ES) č. 1782/2003. Fond sazbu zveřejní nejpozději do 30. listopadu 2008 způsobem umožňujícím dálkový přístup a nejméně v jednom deníku s celostátní působností v souladu s přímo použitelným předpisem Evropských společenství.

Výše podpory

= základní sazba na 1 ha zem. půdy (v Kč) x zjištěná plocha zem. půdy (v ha)

Zjištěná plocha

= plocha, u níž byly splněny všechny podmínky stanovené v pravidlech pro poskytnutí podpory.

Poskytnutí platby - platba bude žadateli poukázána v období od **1.12.2008 do 30.6.2009** na bankovní účet žadatele uvedený v Žádosti.

Snížení nebo vyloučení platby

Pravidla týkající se snížení a vyloučení vychází z nařízení Rady (ES) č. 1782/2003 a prováděcích nařízení k tomuto nařízení. Je třeba vzít v úvahu závažnost, rozsah, trvalost a opakování zjištěného nedodržení.

Jestliže budou v rámci procesu administrace Žádosti zjištěny chyby nebo nedostatky, bude žadateli vyměřena sankce. Sankce se liší v závislosti na druhu a závažnosti pochybení:

- 1) Žádost se podává nejpozději do 15. května příslušného roku. Bude-li Žádost podána po řádném termínu, bude žadateli udělena sankce ve výši 1 % za každý pracovní den. Přesáhne-li prodlení 25 kalendářních dnů, Žádost bude zamítnuta a žadateli nebudou přiznány žádné platební nároky.
- 2) Žadatel je povinen deklarovat veškerou zemědělskou půdu, kterou má k dispozici, bez ohledu na to, zda na ni žádá podporu či nikoliv. Jestliže tak neučiní, bude mu platba snížena. Pokud rozdíl mezi celkovou výměrou všech půdních bloků, popřípadě dílů půdních bloků, vedených v Evidenci na jméno žadatele ke dni podání žádosti a celkovou výměrou půdních bloků, popřípadě dílů půdních bloků uvedenou v žádosti bude vyšší než 3 % deklarované plochy, celková částka přímých plateb splatných tomuto zemědělcí v daném roce se sníží až o 3 % v závislosti na závažnosti opomenutí. Závažnost opomenutí a výše snížení platby jsou stanoveny následovně:

a) rozdíl výměry nad 3 % - 4% (včetně)	- snížení platby o 1 %
b) rozdíl výměry nad 4 % - 5% (včetně)	- snížení platby o 2 %
c) rozdíl výměry nad 5 %	- snížení platby o 3 %

- 3) Budou-li v rámci kontrol zjištěny rozdíly mezi údaji uvedenými v deklaraci půdních bloků/dílů půdních bloků a údaji zjištěnými v rámci kontrol (např. chybně deklarovaná výměra, neobhospodařování půdního bloku/dílu půdního bloku), budou žadateli uděleny sankce, jejichž výše bude závislá na rozdílu mezi celkově deklarovanou plochou a plochou zjištěnou v rámci jednotlivých kontrol:
- a) rozdíl do 3 % (včetně) zjištěné plochy – poskytnutí platby na skutečnou výměru,
 - b) rozdíl od 3 do 30 % zjištěné plochy – snížení platby o dvojnásobek zjištěného rozdílu,
 - c) rozdíl větší než 30 % zjištěné plochy – zamítnutí platby,
 - d) rozdíl větší než 50 % zjištěné plochy – zamítnutí platby a opětovné stržení částky (ve výši rozdílu) v následujících třech letech po roce nálezu z poskytovaných plateb,
 - e) úmyslný rozdíl – zamítnutí platby,
 - f) úmyslný rozdíl větší než 20 % zjištěné plochy – zamítnutí platby a opětovné stržení částky (ve výši rozdílu) v následujících třech letech po roce nálezu z poskytovaných plateb.
- 4) Poruší-li žadatel na půdě, kterou užívá, a to bez ohledu na to, zda na daný půdní blok popřípadě díl půdního bloku žádá o poskytnutí podpory či nikoliv, některou z podmínek dobrého zemědělského a environmentálního stavu, bude mu udělena sankce až do výše 5%, v závislosti na míře porušení. Je-li výměra, na které došlo k porušení:
- a) nižší nebo rovna 3 % celkové výměry užívané žadatelem – sankce 1 %
 - b) vyšší než 3 % a nižší nebo rovna 30% celkové výměry užívané žadatelem – sankce 3 %
 - c) vyšší než 30% celkové výměry užívané žadatelem – sankce 5 %
- 5) Poruší-li žadatel opakovaně některou z podmínek dobrého zemědělského a environmentálního stavu na půdě kterou užívá, a to bez ohledu na to, zda na daný půdní blok popřípadě díl půdního bloku žádá o poskytnutí podpory či nikoliv, bude mu udělena sankce ve výši až 15 %.
- 6) Poruší-li žadatel na půdě kterou užívá, a to bez ohledu na to, zda na daný půdní blok popřípadě díl půdního bloku žádá o poskytnutí podpory či nikoliv, některou z podmínek dobrého zemědělského a environmentálního stavu úmyslně, bude mu udělena sankce v závislosti na míře porušení:
- a) nižší nebo rovna 3 % celkové výměry užívané žadatelem – sankce 20 %
 - b) vyšší než 3 % a nižší nebo rovna 30 % celkové výměry užívané žadatelem – sankce 50 %
 - c) vyšší než 30 % celkové výměry užívané žadatelem – zamítnutí žádosti

16.2. Top-Up

Sazby jednotlivých plateb Top-Up zveřejní Fond nejpozději do 30. listopadu 2008 způsobem umožňujícím dálkový přístup a nejméně v jednom deníku s celostátní působností v souladu s přímo použitelným předpisem Evropských společenství.

Jestliže budou v rámci procesu administrace Žádosti zjištěny chyby nebo nedostatky, bude žadateli vyměřena sankce. Sankce se liší v závislosti na druhu a závažnosti pochybení:

- 1) Žádost se podává nejpozději do 15. května příslušného roku. Bude-li Žádost podána po řádném termínu, bude žadateli udělena sankce ve výši 1 % za každý pracovní den. Přesáhne-li prodlení 25 kalendářních dnů, Žádost bude zamítnuta a žadateli nebudou přiznány žádné platební nároky.
- 2) Jestliže žadateli nebude přiznána jednotná platba na plochu zemědělské půdy (SAPS), Žádost o doplňkovou platbu Top-Up bude zamítnuta a platba Top-Up nebude žadateli poskytnuta.
- 3) Jestliže žadateli nebude přiznána jednotná platba na plochu zemědělské půdy na určitý půdní blok nebo díl půdního bloku nebudou na tento půdní blok, díl půdního bloku poskytnuty ani plošné platby Top-Up.
- 4) Jestliže Fond zjistí, že výměra zemědělské půdy, na které příslušný žadatel splnil podmínky pro poskytnutí příslušné platby, je nižší než výměra zemědělské půdy, kterou příslušný žadatel uvedl v Žádosti, budou žadateli uděleny sankce, jejichž výše bude závislá na rozdílu mezi celkově deklarovanou plochou a plochou zjištěnou v rámci jednotlivých kontrol
 - a) rozdíl do 3 % (včetně) zjištěné plochy – poskytnutí platby na skutečnou výměru,
 - b) rozdíl od 3 % do 30 % zjištěné plochy – Fond poskytne příslušnou platbu na výměru zemědělské půdy, na níž tento žadatel splnil podmínky pro poskytnutí příslušné platby, sniženou o dvojnásobek výměry, na níž bylo Fondem zjištěno, že příslušný žadatel nesplnil podmínky pro poskytnutí příslušné platby
 - c) rozdíl větší než 30% zjištěné plochy – Žádost o platbu bude zamítnuta, platba se žadateli neposkytne
- 5) Jestliže bude zjištěno, že počet velkých dobytčích jednotek přežvýkavců chovaných žadatelem za období 1.-31. července 2008 resp. ke dni 31. března 2007 byl nižší než počet velkých dobytčích jednotek přežvýkavců, na něž žadatel požádal o poskytnutí platby Top-Up na chov ovcí popřípadě koz a chov krav bez tržní produkce mléka resp. Top-Up přežvýkavci
 - a) o nejvýše 3% včetně; žadateli bude poskytnuta platba na počet zjištěných velkých dobytčích jednotek přežvýkavců chovaných žadatelem v období 1.-31. července 2008 resp. ke dni 31. března 2007,
 - b) o více než 3 % a zároveň o méně nebo rovno 30%; žadateli bude poskytnuta platba na počet zjištěných velkých dobytčích jednotek přežvýkavců chovaných žadatelem v období 1.-31. července 2008 resp. ke dni 31. března 2007, snižena o dvojnásobek rozdílu mezi počtem zjištěných velkých dobytčích jednotek přežvýkavců a počtem velkých dobytčích jednotek přežvýkavců, na něž žadatel požádal o poskytnutí platby,
 - c) o více než 30 %; Žádost o platbu bude zamítnuta, platba se žadateli neposkytne.

V případě, že žadatel splní příslušné podmínky pro poskytnutí platby, bude mu tato poukázána v období od **1.12.2008 do 30.6.2009** na bankovní účet uvedený v Žádosti.

16.3. LFA a Natura 2000

Výše podpory

= sazba platby na 1 ha travních porostů (v EUR) x zjištěná plocha travních porostů (v ha)

➤ **Platba v méně příznivé oblasti činí:**

- a) v oblasti typu HA 157 EUR na 1 ha travních porostů,
- b) v oblasti typu HB 134 EUR na 1 ha travních porostů,
- c) v oblasti typu OA 117 EUR na 1 ha travních porostů,
- d) v oblasti typu OB 94 EUR na 1 ha travních porostů,
- e) v oblasti typu S 114 EUR na 1 ha travních porostů,
- f) v oblasti typu SX 91 EUR na 1 ha travních porostů.

➤ **Platba v oblasti Natura 2000** je stanovena ve výši 112 EUR na 1 ha travních porostů.

Dotace se poskytuje v Kč podle směnného kurzu uveřejněného v prvním Úředním věstníku Evropské unie vydaném v kalendářním roce, ze který se dotace poskytuje. **Pro rok 2008 je platný směnný kurz 26,364 Kč/EUR.**

Platbu žadatel obdrží v českých korunách, a to podle kurzu uveřejněného v 1. vydání Úředního věstníku EU kalendářního roku, za který se platba poskytuje

Nachází-li se půdní blok na území více typů oblastí LFA, poskytne se na každou část půdního bloku příslušná sazba. Obdobně **nachází-li se půdní blok/díl jen z části v LFA a zčásti mimo LFA,** platba se poskytne pouze na tu část půdního bloku, která se nachází v LFA. Výměra části půdního bloku/dílu nacházející se v příslušném typu LFA je uvedena i v předtištěné žádosti.

Nachází-li se půdní blok na území ptačí oblasti i evropsky významné lokality, platba se nesčítá a je udělena v rámci oblasti Natura 2000 jen jednou.

Nachází-li se půdní blok/díl jen zčásti v oblasti Natura 2000 a zčásti mimo oblast Natura 2000, platba se poskytne pouze na tu část půdního bloku, která se nachází v oblasti Natura 2000. Výměra části půdního bloku/dílu nacházející se v oblasti Natura 2000 je uvedena i v předtištěné žádosti.

V případě, že půdní blok/díl se bude **nacházet v některé LFA oblasti a zároveň v oblasti Natura 2000,** poskytne se na půdní blok/díl platba jak za méně příznivou oblast, tak za oblast Natura 2000.

Sankce

Jestliže budou v rámci procesu administrace Žádosti zjištěny chyby nebo nedostatky, bude žadateli **vyměřena sankce.** Sankce se liší v závislosti na druhu a závažnosti pochybení:

- 1) Bude-li **Žádost podána po řádném termínu** (15. květen), bude žadateli udělena sankce ve výši 1% za každý pracovní den. Přesáhne-li prodlení 25 kalendářních dnů, nebude platba poskytnuta.
- 2) Bude-li porušena podmínka, že půdní bloky/díly s kulturou travní porost, na které je podána žádost o poskytnutí platby, **nemá žadatel evidovány v LPIS minimálně od dne podání žádosti do 30. září** kalendářního roku, bude vyrovnávací příspěvek snížen tak, aby odpovídal výměře zemědělské půdy, u níž žadatel podmínku neporušil.
- 3) Jestliže Fond zjistí, že výměra zemědělské půdy, na které příslušný žadatel splnil podmínky pro poskytnutí platby, je nižší než výměra zemědělské půdy, kterou příslušný žadatel uvedl v žádosti, budou žadateli uděleny sankce, jejichž výše bude závislá na **rozdílu mezi celkově deklarovanou plochou a plochou zjištěnou** v rámci jednotlivých kontrol. Rozdíl se počítá zvláště pro jednotlivé oblasti LFA a Natura 2000:
 - a) rozdíl do 3 % (včetně) zjištěné plochy – Fond poskytne platbu na zjištěnou plochu,

- b) rozdíl od 3 % do 30 % zjištěné plochy – Fond poskytne příslušnou platbu na výměru zemědělské půdy, na níž tento žadatel splnil podmínky pro poskytnutí příslušné platby, sníženou o dvojnásobek výměry, na níž bylo Fondem zjištěno, že příslušný žadatel nesplnil podmínky pro poskytnutí příslušné platby,
 - c) rozdíl větší než 30 % zjištěné plochy – Žádost o platbu bude zamítnuta, platba se žadateli neposkytne.
- 4) V případě nedodržení podmínky **hospodaření po dobu alespoň 5 kalendářních let na minimální výměře stanovenou v nařízení vlády** nebude v příslušném kalendářním roce platba poskytnuta v oblastech LFA nebo Natura 2000 a již vyplacená platba musí být vrácena. Jestliže dojde k nesplnění této podmínky v důsledku ukončení zemědělské činnosti fyzické osoby nebo zániku právnické osoby bez likvidace anebo v důsledku převodu, nájmu nebo prodeje části nebo celého podniku, platba nemusí být vrácena, pokud se právní nástupce zaniklé osoby nebo nabyvatel podniku zaváže pokračovat v plnění podmínek na dotčených pozemcích.
- 5) **V případě nedodržení termínu seče nebo výšky porostu** v rozsahu vyšším nebo rovném 3 % a nižším nebo rovném 25 % celkové výměry obhospodařovaných travních porostů je platba snížena o 10 %.
V případě nedodržení termínu seče nebo výšky porostu v rozsahu větším než 25 % celkové výměry obhospodařovaných travních porostů není platba poskytnuta.
- 6) V případě, kdy **zjištěná intenzita chovu hospodářských zvířat byla vyšší nebo rovna 0,16 a zároveň nižší než 0,2 velké dobytčí jednotky** na 1 ha travního porostu nebo byla **vyšší než 1,5 a zároveň nižší nebo rovna 1,8 velké dobytčí jednotky** na 1 ha zemědělské půdy, dojde ke snížení platby pro LFA v příslušném kalendářním roce o 10 %.
V případě, že Fondem **zjištěná intenzita chovu hospodářských zvířat byla nižší než 0,16 velké dobytčí jednotky** na 1 ha travního porostu nebo **vyšší než 1,8 velké dobytčí jednotky** na 1 ha zemědělské půdy, nebude platba v příslušném kalendářním roce poskytnuta.
- 7) Pokud žadatel **překročí stanovený limit přívodu dusíku** nebo nepředloží evidenci hnojení kontrole na místě, vrátí platbu v rámci Natura 2000 poskytnutou za rok, ke kterému se nedodržení uvedené podmínky vztahuje.
- 8) Poruší-li žadatel na půdě kterou užívá, a to bez ohledu na to, zda na daný půdní blok popřípadě díl půdního bloku žádá o poskytnutí podpory či nikoliv, některou z podmínek dobrého zemědělského a environmentálního stavu, bude mu udělena sankce až do výše 5%, v závislosti na míře porušení. Je-li výměra, na které došlo k porušení:
- a) nižší nebo rovna 3 % celkové výměry užívané žadatelem – sankce 1 %
 - b) vyšší než 3 % a nižší nebo rovna 30% celkové výměry užívané žadatelem – sankce 3 %
 - c) vyšší než 30 % celkové výměry užívané žadatelem – sankce 5 %
- 9) Poruší-li žadatel opakovaně některou z podmínek dobrého zemědělského a environmentálního stavu na půdě kterou užívá, a to bez ohledu na to, zda na daný půdní blok popřípadě díl půdního bloku žádá o poskytnutí podpory či nikoliv, bude mu udělena sankce ve výši až 15 %.
- 10) Poruší-li žadatel na půdě, kterou užívá, a to bez ohledu na to, zda na daný půdní blok popřípadě díl půdního bloku žádá o poskytnutí podpory či nikoliv, některou z podmínek dobrého zemědělského a environmentálního stavu úmyslně, bude mu udělena sankce v závislosti na míře porušení:

- d) nižší nebo rovna 3 % celkové výměry užívané žadatelem – sankce 20 %
- e) vyšší než 3 % a nižší nebo rovna 30 % celkové výměry užívané žadatelem – sankce 50 %
- f) vyšší než 30 % celkové výměry užívané žadatelem – zamítnutí žádosti

16.4. EP – Platba pro pěstování energetických plodin

Základní sazba na 1 ha energetických plodin – činí 45 EUR, ale pouze na maximálně zaručenou rozlohu 2 mil. ha (v celé EU). Pokud plocha, na kterou je žádáno o podporu, je větší než maximální zaručená plocha, bude docházet pro příslušný rok ke **krácení sazby** v souladu s postupem podle čl. 144 odst. 2 nařízení Rady 1782/2003.

Výše podpory

= základní sazba na 1 ha EP (v Kč) x zjištěná plocha EP (v ha)

Zjištěná plocha

= plocha, u níž byly splněny všechny podmínky stanovené v pravidlech pro poskytnutí podpory.

Snížení nebo vyloučení platby

Pravidla týkající se snížení a vyloučení vychází z nařízení Rady (ES) č. 1782/2003 a prováděcích nařízení k tomuto nařízení. Je třeba vzít v úvahu závažnost, rozsah, trvalost a opakování zjištěného nedodržení.

Jestliže budou v rámci procesu administrace Žádosti zjištěny chyby nebo nedostatky, bude žadateli vyměřena sankce. Sankce se liší v závislosti na druhu a závažnosti pochybení:

- 1) Žádost se podává nejpozději do 15. května příslušného roku. Bude-li Žádost podána po řádném termínu, bude žadateli udělena sankce ve výši 1 % za každý pracovní den. Přesáhne-li prodlení 25 kalendářních dnů, Žádost bude zamítnuta a žadateli nebudou přiznány žádné platební nároky.
- 2) Žadatel je povinen deklarovat veškerou zemědělskou půdu, kterou má k dispozici, bez ohledu na to, zda na ni žádá podporu či nikoliv. Jestliže tak neučiní, bude mu platba snížena. Pokud rozdíl mezi celkovou výměrou všech půdních bloků, popřípadě dílů půdních bloků, vedených v Evidenci na jméno žadatele ke dni podání žádosti a celkovou výměrou půdních bloků, popřípadě dílů půdních bloků uvedenou v žádosti bude vyšší než 3% deklarované plochy, celková částka přímých plateb splatných tomuto zemědělci v daném roce se sníží až o 3 % v závislosti na závažnosti opomenutí. Závažnost opomenutí a výše snížení platby jsou stanoveny následovně:

a) rozdíl výměry nad 3 % - 4 % (včetně)	- snížení platby o 1 %
b) rozdíl výměry nad 4 % - 5 % (včetně)	- snížení platby o 2 %
c) rozdíl výměry nad 5 %	- snížení platby o 3 %
- 3) Budou-li v rámci kontrol zjištěny rozdíly mezi údaji uvedenými v deklaraci půdních bloků energetických plodin a údaji zjištěnými v rámci kontrol (např. chybně deklarovaná výměra), budou žadateli uděleny sankce, jejichž výše bude závislá na rozdílu mezi celkově deklarovanou plochou energetických plodin a zjištěnou plochou energetických plodin v rámci jednotlivých kontrol:

a) rozdíl do 3 % (včetně) zjištěné plochy – poskytnutí platby na skutečnou výměru,
b) rozdíl od 3 % zjištěné plochy nebo 2 ha (včetně) do 20 % zjištěné plochy – snížení platby o dvojnásobek zjištěného rozdílu,

- c) rozdíl větší než 20 % zjištěné plochy – zamítnutí platby pro energetické plodiny,
 - d) rozdíl větší než 50 % zjištěné plochy – zamítnutí platby a opětovné stržení částky (ve výši rozdílu) v následujících třech letech po roce nálezu,
 - e) úmyslný rozdíl – zamítnutí platby,
 - f) úmyslný rozdíl větší než 20 % – zamítnutí platby a opětovné stržení částky (ve výši rozdílu) v následujících třech letech po roce nálezu.
- 4) Pokud žadatel nedodá zpracovateli požadované množství (representativní výnos) suroviny, budou mu uděleny sankce podle bodu 3. Za zjištěnou plochu je brán součin rozlohy půdy, kde pěstoval žadatel energetické plodiny a procentního deficitu dodávek této suroviny.
- 5) Poruší-li žadatel na půdě, kterou užívá, a to bez ohledu na to, zda na daný půdní blok popřípadě díl půdního bloku žádá o poskytnutí podpory či nikoliv, některou z podmínek dobrého zemědělského a environmentálního stavu, bude mu udělena sankce až do výše 5%, v závislosti na míře porušení. Je-li výměra, na které došlo k porušení:
- a) nižší nebo rovna 3 % celkové výměry užívané žadatelem – sankce 1 %
 - b) vyšší než 3 % a nižší nebo rovna 30 % celkové výměry užívané žadatelem – sankce 3 %
 - c) vyšší než 30 % celkové výměry užívané žadatelem – sankce 5 %
- 6) Poruší-li žadatel opakovaně některou z podmínek dobrého zemědělského a environmentálního stavu na půdě kterou užívá, a to bez ohledu na to, zda na daný půdní blok popřípadě díl půdního bloku žádá o poskytnutí podpory či nikoliv, bude mu udělena sankce ve výši až 15 %.
- 7) Poruší-li žadatel na půdě, kterou užívá, a to bez ohledu na to, zda na daný půdní blok popřípadě díl půdního bloku žádá o poskytnutí podpory či nikoliv, některou z podmínek dobrého zemědělského a environmentálního stavu úmyslně, bude mu udělena sankce v závislosti na míře porušení:
- a) nižší nebo rovna 3 % celkové výměry užívané žadatelem – sankce 20 %
 - b) vyšší než 3 % a nižší nebo rovna 30 % celkové výměry užívané žadatelem – sankce 50 %
 - c) vyšší než 30 % celkové výměry užívané žadatelem – zamítnutí žádosti

16.5. SSP – Oddělená platba za cukr

Výše podpory

= sazba na 1 t cukrové řepy (v Kč) x individuální dodávkové množství cukrové řepy

Individuální dodávkové množství cukrové řepy

= množství cukrové řepy A + B dle smlouvy uzavřené s výrobcem cukru v České republice pro hospodářský rok 2005/2006

Sazbu zveřejní Fond nejpozději do 30. listopadu 2008 způsobem umožňujícím dálkový přístup a nejméně v jednom deníku s celostátní působností.

16.6. STP – Oddělená platba za rajčata

Výše podpory

= sazba na 1 t rajčat (v Kč) x individuální dodávkové množství

Individuální dodávkové množství rajčat

= množství rajčat dle smlouvy uzavřené s organizací producentů ovoce a zeleniny pro hospodářský rok 2006/2007

Sazbu zveřejní Fond nejpozději do 30. listopadu 2008 způsobem umožňujícím dálkový přístup a nejméně v jednom deníku s celostátní působností.

16.7. Agroenvironmentální opatření – EAFRD

Výše dotace

= dotace se vypočte jako součin výměry, na kterou je poskytována dotace v rámci příslušného AEO a sazby stanovené pro příslušné AEO.

Dotace se poskytuje v Kč podle směnného kurzu uveřejněného v prvním Úředním věstníku Evropské unie vydaném v kalendářním roce, ze který se dotace poskytuje. **Pro rok 2008 je platný směnný kurz 26,364 Kč/EUR.**

Při kombinaci několika AEO na jednom půdním bloku/dílu nesmí celková dotace na ha překročit maximální limit stanovený předpisy ES. Maximální limity jsou následující

- 600 EUR/ha, jde-li o ornou půdu
- 450 EUR/ha, jde-li o travní porosty
- 900 EUR/ha, jde-li o trvalé kultury.

SZIF dotaci na půdní blok/díl nebo jeho část sníží tak, aby nedošlo k překročení těchto limitů.

Při výpočtu dotace se použije matematické zaokrouhlování na 2 desetinná místa.

Titul/management	Kód	Sazba dotace (€/ha)
Podopatření postupy šetrné k životnímu prostředí		
Ekologické zemědělství - travní porosty – pouze ekologické T	A1-T	89,00
Ekologické zemědělství - travní porosty	A1-T	71,00
Ekologické zemědělství - ovocné sady	A1-O	849,00
Ekologické zemědělství - vinná réva	A1-V	849,00
Ekologické zemědělství - chmelnice	A1-C	849,00
Ekologické zemědělství - orná půda	A1-R	155,00
Ekologické zemědělství - speciální byliny	A1-S	564,00
Ekologické zemědělství - zelenina	A1-Z	564,00
Integrovaná produkce ovoce	A2-O	435,00
Integrovaná produkce vinné révy	A2-V	507,00
Integrovaná produkce zeleniny	A2-Z	440,00

Podopatření ošetřování travních porostů *		
Louky	B1-L	75,00
Mezofilní a vlhkomilné louky, přepásané - seč - do 31.7.	B2-HP-S1	100,00
Mezofilní a vlhkomilné louky, přepásané - seč - do 30.6.	B2-HP-S2	100,00
Mezofilní a vlhkomilné louky, přepásané - seč - od 15.7. do 31.8.	B2-HP-S3	100,00
Mezofilní a vlhkomilné louky, nepřepásané - seč - do 31.7.	B2-HN-S1	100,00
Mezofilní a vlhkomilné louky, nepřepásané - seč - do 30.6.	B2-HN-S2	100,00
Mezofilní a vlhkomilné louky, nepřepásané - seč - od 15.7. do 31.8.	B2-HN-S3	100,00
Mezofilní a vlhkomilné louky - bez hnojení - seč - do 31.7.	B2-NN-S1	116,00
Mezofilní a vlhkomilné louky - bez hnojení - seč - do 30.6.	B2-NN-S2	116,00
Mezofilní a vlhkomilné louky - bez hnojení - seč - od 15.7. do 31.8.	B2-NN-S3	116,00
Mezofilní a vlhkomilné louky - bez hnojení, pásy - seč - do 31.7.	B2-NN-PS1	135,00
Mezofilní a vlhkomilné louky - bez hnojení, pásy - seč - do 30.6.	B2-NN-PS2	135,00
Mezofilní a vlhkomilné louky - bez hnojení, pásy - seč - od 15.7. do 31.8.	B2-NN-PS3	135,00
Horské a suchomilné louky, přepásané - seč - do 31.7.	B3-HP-S1	120,00
Horské a suchomilné louky, přepásané - seč - od 15.7. do 31.8.	B3-HP-S3	120,00
Horské a suchomilné louky, přepásané - seč - od 15.8. do 30.9.	B3-HP-S4	120,00
Horské a suchomilné louky, nepřepásané - seč - do 31.7.	B3-HN-S1	120,00
Horské a suchomilné louky, nepřepásané - seč - od 15.7. do 31.8.	B3-HN-S3	120,00
Horské a suchomilné louky, nepřepásané - seč - od 15.8. do 30.9.	B3-HN-S4	120,00
Horské a suchomilné louky - bez hnojení - seč - do 31.7.	B3-NN-S1	130,00
Horské a suchomilné louky - bez hnojení - seč - od 15.7. do 31.8.	B3-NN-S3	130,00
Horské a suchomilné louky - bez hnojení - seč - od 15.8. do 30.9.	B3-NN-S4	130,00
Horské a suchomilné louky - bez hnojení, pásy - seč - do 31.7.	B3-NN-PS1	150,00
Horské a suchomilné louky - bez hnojení, pásy - seč - od 15.7. do 31.8.	B3-NN-PS3	150,00
Horské a suchomilné louky - bez hnojení, pásy - seč - od 15.8. do 30.9.	B3-NN-PS4	150,00
Trvale podmáčené a rašelinné louky - seč - od 15.5 do 30.6	B4-S5	417,00
Trvale podmáčené a rašelinné louky - seč - od 15.6 do 31.7	B4-S6	417,00
Trvale podmáčené a rašelinné louky - seč - od 15.7 do 31.8	B4-S3	417,00
Trvale podmáčené a rašelinné louky - seč - od 15.8 do 30.9	B4-S4	417,00
Ptačí lokality na travních porostech - hnízdiště bahňáků	B5	202,00
Ptačí lokality na travních porostech - hnízdiště chřástala polního	B6	183,00
Pastviny	B7-P	112,00
Druhově bohaté pastviny	B8	169,00
Suché stepní trávníky a vřesoviště - pastva - od 1.5 do 31.10	B9-P1	308,00
Suché stepní trávníky a vřesoviště - pastva - od 15.4 do 30.6	B9-P2	308,00
Suché stepní trávníky a vřesoviště - pastva - od 15.7 do 30.9	B9-P3	308,00
Suché stepní trávníky a vřesoviště - pastva - od 15.4 do 30.6 a od 1.8 do 30.9	B9-P4	308,00
Podopatření péče o krajinu		
Zatravňování orné půdy **	C1-A	270,00
Zatravňování orné půdy - vodní útvar **	C1-A-V	295,00
Zatravňování orné půdy - ZCHÚ **	C1-B	350,00
Zatravňování orné půdy - ZCHÚ vodní útvar **	C1-B-V	374,00
Pěstování meziplovin	C2	104,00
Biopásy	C3	401,00

* snížení o 112 €/ha v 1. zóně ZCHÚ popř. ve zranitelné oblasti (Ošetřování travních porostů)

** snížení o 89 €/ha v 1. zóně ZCHÚ (Zatravňování orné půdy)

16.8. Agroenvironmentální opatření – HRDP

Výše dotace

= dotace se vypočte jako součin výměry, na kterou je poskytována dotace v rámci příslušného AEO a sazby stanovené pro příslušné AEO.

Sazby dotace dle nařízení vlády č. 242/2004 Sb., ve znění pozdějších předpisů

Titul/management	Kód	Sazba dotace (Kč/ha)
Podopatření ekologické zemědělství	A	
Ekologické zemědělství - travní porosty	T	1 100,00
Ekologické zemědělství - ovocné sady	S	24 470,00
Ekologické zemědělství - vinná réva	V	24 470,00
Ekologické zemědělství - chmelnice	C	24 470,00
Ekologické zemědělství - orná půda	ROP	3 520,00
Ekologické zemědělství - speciální byliny	RSP	11 050,00
Ekologické zemědělství - zelenina	RZ	11 050,00
Podopatření ošetřování travních porostů*	B1	
Louky	B1.1	1 920,00
Louky nehnosené	B1.1A	2 800,00
Louky nehnosené s posunem 1. seče (15.7-31.8)	B1.1B	5 130,00
Louky nehnosené s posunem 1. seče (15.7-31.8) a vynecháním neposečených pásů	B1.1C	3 130,00
Pastviny	B1.2	2 890,00
Pastviny nehnosené	B1.2A	4 330,00
Podopatření péče o krajinu	C	
Zatrávňování orné půdy ***	C1A	7 265,00
Zatrávňování orné půdy- Bílé Karpaty ***	C1B	9 210,00
Tvorba travnatých pásů ***	C2	9 440,00
Pěstování mezíplodin ***	C3	4 580,00
Trvale podmáčené a rašeliné louky ***	C4	12 100,00
Ptačí lokality na travních porostech – chřástal ***	C5A	5 180,00
Ptačí lokality na travních porostech – bahňák ***	C5B	5 550,00
Biopásy	C6	10 630,00
Podopatření osevni postup v ochraných zónách jeskyní	D	540,00
Podopatření integrované systémy	E	
Integrované systémy pěstování ovoce	E1	9 857,00
Integrované systémy pěstování révy vinné	E2	11 642,00

*** snížení o 2800 Kč/ha v 1.zóně ZCHÚ (podopatření Ošetřování travních porostů a Péče o krajinu kromě Biopásů)

17. Změna Žádosti

Jestliže nastane změna některých deklarovaných údajů v Jednotné žádosti, je každý žadatel povinen **neprodleně tuto změnu nahlásit SZIF**. Nahlášení nových údajů lze provést prostřednictvím místně příslušných ZA nebo přímo na příslušné RO SZIF.

POZOR – Provedením a nahlášením změn v Evidenci (LPIS) žadatel neprovádí změnu (stažení) Žádosti pro potřeby SZIF!! Naopak mu tímto vzniká povinnost ohlásit změnu (stažení) Žádosti SZIF, pokud se změna v Evidenci týkala půdních bloků/dílů, na které žádá podporu, a pokud je změna provedena v období, kdy má být půda vedena v Evidenci na žadatele.

Pokud žadatel **nenahlásí změnu (stažení) Žádosti** vystavuje se možnosti udělení **sankce**, neboť k neprodlenému hlášení změn SZIF se každý žadatel zavazuje v prohlášení při podání Žádosti.

Změna identifikačních údajů

Provádět změnu identifikačních údajů lze kdykoliv po podání Žádosti. Tuto změnu provede žadatel na formuláři žádosti o změnu identifikačních a kontaktních údajů, kde specifikuje o jakou změnu se jedná. Žádost o změnu musí být opatřena ověřeným podpisem a k žádosti musí být přiloženy doklady potvrzující měněnou skutečnost (viz tabulka Doklady potřebné k provedení změny identifikačních údajů).

Údaje, které může žadatel změnit, jsou zachyceny v níže uvedené tabulce.

Jestliže žadatel doručí na ZA nebo RO SZIF Žádost o změnu údajů bez dokladů, případně údajů potřebných k provedení změny Žádosti, nebude mu tato Žádost přijata. V případě, že žadatel Žádost o změnu zašle poštou bez dokladů, případně údajů potřebných k provedení změny Žádosti, bude žadateli zaslána **výzva k doplnění údajů** na adresu uvedenou v Žádosti. Výzva bude obsahovat popis chybějících údajů nebo dokladů, které musí žadatel dodat, aby mohla být provedena změna údajů, o kterou žádá.

Pokud žadatel splní všechny podmínky pro nahlášení změny Žádosti a doručí-li změnu Žádosti osobně na ZA (RO SZIF), bude mu na požádání vystaveno **potvrzení o přijetí změnových údajů**.

Doklady potřebné k provedení změn identifikačních údajů:

Měněný údaj	Požadovaný doklad
Údaje o žadateli Obchodní firma vč. právní formy (bez změny IČ)	platný doklad prokazující právní subjektivitu žadatele
Příjmení a jméno žadatele	ověřený podpis
Rodné číslo	řeší kapitola 19
Identifikační číslo (IČ)	řeší kapitola 19
Adresa sídla/trvalého pobytu fyzické osoby: <ul style="list-style-type: none"> ➤ ulice ➤ číslo popisné ➤ číslo orientační ➤ obec ➤ část obce, městská část ➤ kraj (dle NUTS-3) ➤ PSČ 	není třeba doklad
Telefon, fax a e-mail	není třeba doklad
Adresa pro doručování (je-li odlišná od adresy sídla nebo trvalého pobytu fyzické osoby)	není třeba doklad
Bankovní spojení žadatele <ul style="list-style-type: none"> ➤ název banky ➤ číslo účtu ➤ kód banky ➤ IBAN ➤ BIC 	není třeba doklad

Žadatel může změnu identifikačních a kontaktních údajů provést i prostřednictvím Portálu farmáře SZIF (přesný návod je uveden na webových stránkách SZIF a na Portálu farmáře SZIF). Tímto způsobem oznámená (provedená) změna identifikačních a kontaktních údajů se automaticky promítne do všech podaných žádostí žadatele.

Změna deklarace

Údaje o půdních blocích/dílech půdních bloků ve smyslu snižování výměry či stažení půdních bloků/dílů ze žádosti je možné kdykoliv do vydání rozhodnutí změnit (aktualizovat), avšak pouze pokud žadatel nebyl informován o plánované fyzické kontrole na místě, nebo nebyl-li již upozorněn na nesrovnalosti v deklarované Žádosti. Byl-li již žadatel upozorněn na plánovanou kontrolu na místě nebo na nesrovnalosti v Žádosti, změna té části Žádosti, které se nesrovnalost týká, nebude uznána.

Změnu údajů v deklaraci ve smyslu přidání půdních bloků/dílů do Žádosti včetně navýšení výměry stávajících půdních bloků/dílů může žadatel, dle čl. 15 nařízení Komise (ES) č. 796/2004, platném znění (ve znění Nařízení Komise (ES) č. 239/2005), provádět **pouze do 31.5. daného kalendářního roku** bez sankce a maximálně do 25 kalendářních dnů po termínu pro podání žádosti (15.5.2008), tzn. nejdéle do 9.6.2008, se sankcí 1% z celkové části platby za každý pracovní den.

V případě změny jiných než identifikačních údajů žadatele, se vyplní nové údaje do prázdného formuláře Žádosti, do jehož záhlaví se připiše text *Změna údajů – deklarace půdy SAPS, Změna údajů – deklarace půdy LFA*, atd. V první části formuláře musí žadatel uvést své identifikační údaje, podpis, razítko a přidělené registrační číslo Žádosti, pod kterým je jeho Žádost evidována. Na formuláři **deklarace půdy** vyplní žadatel změněná data v držení půdních bloků/dílů.

V deklaraci můžeme za změnu údajů považovat buď připsání nových půdních bloků/půdních dílů či jejich částí (zvýšení výměry půdního bloku/dílu), nebo změnu původně deklarovaných bloků/dílů. Přidání nového půdního bloku/dílu nebo jeho části do Žádosti je podmíněno oznámením na příslušném ZA (RO SZIF) do 31.5. Pro lepší orientaci navíc nové půdní bloky/díly, které nebyly vykázané v původní Žádosti, označí žadatel **písmenem N**. Podmínkou pro nově deklarované půdní bloky/díly však stále zůstává povinnost být evidovaným uživatelem dané zemědělské půdy od data podání Žádosti.

Další varianta se týká změny údajů deklarovaných půdních bloků/dílů (vlivem změny kultury), nebo dojde-li v době po podání Žádosti k přečíslování deklarovaných dílů půdních bloků v registru. Žadatel musí neprodleně tuto změnu nahlásit ve formuláři ohlášení změny údajů na příslušné pracoviště ZA nebo RO SZIF. Do deklarace užívání půdy žadatel napíše a přeškrtně původně deklarované (neplatné) údaje, na nový řádek, označený hvězdičkou, vyplní nové (platné) údaje půdního dílu (číslo a ostatní údaje). V případě, že změnami uvedenými do deklarace došlo k **navýšení deklarované plochy po 31.5.**, vystavuje se žadatel **sankcím**. Žádost o změnu musí být opatřena ověřeným podpisem.

18. Stažení Žádosti (zpětvzetí)

Žádost o podporu lze zcela nebo zčásti stáhnout do vydání rozhodnutí, avšak pouze pokud žadatel nebyl informován o plánované fyzické kontrole na místě nebo nebyl-li již upozorněn na nesrovnalosti v deklarované Žádosti. Byl-li již žadatel upozorněn na plánovanou kontrolu na místě nebo na nesrovnalosti v Žádosti, stažení té části Žádosti, které se nesrovnalost týká, nebude uznána.

Chce-li žadatel stáhnout celou Žádost, odevzdá na místně příslušném ZA, případně RO SZIF, **ohlášení stažení Žádosti**. Formulář Ohlášení stažení Žádosti je dostupný na všech pracovištích

ZA a RO SZIF. Žádost o stažení celé Žádosti o podporu musí být opatřena **úředně ověřeným podpisem**.

Pokud žadatel chce stáhnout pouze část Žádosti, vyplní **prázdný formulář Žádosti**, kde do záhlaví ručně připiše *Stažení části Žádosti – deklarace SAPS*, nebo *Stažení části Žádosti – deklarace LFA* atd. V části 1 formuláře musí žadatel uvést své identifikační údaje a přidělené registrační číslo Žádosti, pod kterým je jeho žádost evidována.

Žádost o stažení části Žádosti o podporu musí být opatřena **úředně ověřeným podpisem**. V jednotlivých deklaracích půdy vyplní půdní bloky/díly, které chce stáhnout ze Žádosti.

Pokud ZA (RO SZIF) neobdrží od žadatele požadované údaje či doklady pro provedení stažení Žádosti, Žádost o stažení nebude přijata. V případě doručení poštou je žadateli zaslána **výzva k doplnění údajů** na adresu uvedenou na formuláři. Výzva obsahuje popis chybějících údajů, které musí žadatel dodat, aby mohlo být provedeno stažení celé Žádosti nebo její části.

Pokud žadatel splnil všechny podmínky pro ohlášení stažení Žádosti, bude mu v případě osobního doručení ohlášení na ZA (RO SZIF) na požádání vystaveno **potvrzení o přijetí změnových údajů**. Poté bude provedeno vyhodnocení přípustnosti stažení, o jehož výsledku bude žadatel informován **oznámením o změně údajů nebo stažení Žádosti**.

19. Změna osoby žadatele

Pokud dochází ke změně v osobě žadatele, nový žadatel (nabyvatel či právní nástupce) neprodleně oznámí tuto změnu na místně příslušnou Zemědělskou agenturu (ZA) či RO SZIF a vyplní příslušné formuláře (Ohlášení dané skutečnosti), které jsou dostupné na všech ZA a RO SZIF. Je nutné, aby nový žadatel z výčtu různých variant vybral správný typ ohlášení (viz níže – Tabulka pro výběr vhodné varianty) a doložil k němu dokumenty, které dokládají danou skutečnost dle jednotlivých případů, které jsou uvedeny níže:

1. Ukončení zemědělské činnosti fyzické osoby nebo zánik právnické osoby bez likvidace – podnik nepřebírá žádný jiný subjekt (týká se i ukončení zemědělské činnosti fyzické osoby ze zdravotních důvodů)

Podklady oznámení:

- Ohlášení ukončení zemědělské činnosti bez nástupce
- Doklad prokazující ukončení zemědělské činnosti žadatele
- Potvrzení o vynětí původního žadatele z Evidence půdy (LPIS)
- příp. Dokumenty prokazující zdravotní nezpůsobilost

2. Ukončení zemědělské činnosti fyzické osoby – podnik přebírá jiný subjekt (netýká se opatření SAPS)

Podklady oznámení:

- Ohlášení ukončení zemědělské činnosti
- Prohlášení nového žadatele o převzetí závazku
- Vyplněnou 1 stranu žádosti o dotaci s údaji o nabyvateli (včetně bankovního spojení)
- Doklad prokazující ukončení zemědělské činnosti žadatele
- Potvrzení o vynětí původního žadatele z Evidence půdy (LPIS)
- Doklad prokazující zařazení PB pro nového žadatele do Evidence půdy (LPIS)

3. Změna žadatele u právnických osob z důvodu jejich přeměny (př. splynutí, převod jmění na společníka, rozdělení společnosti, zánik právnické osoby bez likvidace aj.)

Podklady oznámení:

- Ohlášení změny žadatele
- Prohlášení nového žadatele o převzetí závazku
- Vyplněnou 1 stranu žádosti o dotaci s údaji o nabyvateli (včetně bankovního spojení)
- Potvrzení o vynětí původního žadatele z Evidence půdy (LPIS)
- Doklad prokazující zařazení PB pro nového žadatele do Evidence půdy (LPIS)
- Doklady prokazující změnu společnosti (př. Notářský zápis včetně výpisu z obchodního rejstříku nebo doklad o výmazu z obchodního rejstříku aj.)

4. Převod (prodej či pronájem) celého podniku – Žádost jako celek bude převedena na nového žadatele

Podklady oznámení:

- Ohlášení změny žadatele
- Prohlášení nového žadatele o převzetí závazku
- Vyplněnou 1 stranu žádosti o dotaci s údaji o nabyvateli (včetně bankovního spojení)
- Potvrzení o vynětí původního žadatele z Evidence půdy (LPIS)
- Doklad prokazující zařazení PB pro nového žadatele do Evidence půdy (LPIS)
- Doklady prokazující převod podniku (smlouvy uzavřené v souladu s obchodním zákoníkem)

5. Převod (prodej či pronájem) části podniku - na nového žadatele bude převedena část Žádosti, část Žádosti si ponechá původní žadatel

Podklady oznámení:

- Ohlášení změny žadatele
- Prohlášení nového žadatele o převzetí závazku
- Prohlášení původního žadatele o plnění závazku na zbývajících PB
- Vyplněnou 1 stranu žádosti o dotaci s údaji o nabyvateli (včetně bankovního spojení)
- Vyplněnou deklaraci PB, která obsahuje údaje o PB, které byly převedeny v rámci převodu z žadatele na nabyvatele
- Potvrzení o ukončení užívání předmětných PB žadatelem v Evidenci půdy (LPIS)
- Doklad prokazující zařazení PB pro nového žadatele do Evidence půdy (LPIS)
- Doklady prokazující převod části podniku (smlouvy uzavřené v souladu s obchodním zákoníkem)

6. Úmrtí žadatele (vyšší moc)

a) Podklady oznámení k úmrtí žadatele v případě, že podnik přebírá nový žadatel (u opatření SAPS, TOP-UP může podnik převzít pouze právní nástupce (dědic):

- Ohlášení vyšší moci - úmrtí
- Úmrtní list žadatele
- Prohlášení nového žadatele o převzetí závazku
- Vyplněnou 1 stranu žádosti o dotaci s údaji o novém žadateli (včetně bankovního spojení)
- Potvrzení o vynětí původního žadatele z Evidence půdy (LPIS)
- Doklad prokazující zařazení PB pro nového žadatele do Evidence půdy (LPIS)
- Dokumenty dokládající právní nárok na převzetí zemědělského podniku, a to:
 - usnesení Okresního soudu o ustanovení správce zemědělského podniku nebo Okruh dědiců potvrzený notářem včetně plných mocí ostatních dědiců k převzetí zemědělského podniku pro jednoho z nich nebo pro jiný subjekt
 - usnesení Okresního soudu ve věci projednání dědictví po zemřelém

b) Podklady oznámení k úmrtí žadatele v případě, že podnik zaniká:

- Ohlášení vyšší moci - úmrtí
- Úmrtní list žadatele
- Dokumenty dokládající právní nárok na převzetí zemědělského podniku, a to:
 - usnesení okresního soudu o ustanovení správce zemědělského podniku nebo okruh dědiců potvrzený notářem včetně plných mocí ostatních dědiců pro jednoho z nich k převzetí zemědělského podniku
 - usnesení okresního soudu ve věci projednání dědictví po zemřelém
- příp. Ohlášení stažení žádosti – pouze v případě, že nebyly před smrtí žadatele splněny podmínky pro poskytnutí dotace

Za doklad o ukončení podnikání se považuje:

- v případě, že žadatel není registrovaným zemědělským podnikatelem, čestné prohlášení o ukončení zemědělské činnosti (v čestném prohlášení žadatel uvede, že nebyl registrován jako zemědělský podnikatel)
- v případě, že žadatel je registrovaným zemědělským podnikatelem, potvrzení o výmazu žadatele z evidence zemědělského podnikatele

Pokud není možné doložit doklad o ukončení zemědělské činnosti z důvodu prodlevy vydání příslušného rozhodnutí, doloží původní žadatel čestné prohlášení o ukončení zemědělské činnosti, ke kterému doloží kopii podání žádosti o vyřazení z evidence zemědělského podnikatele s podacím razítkem příslušného úřadu. Neprodleně po vydání potvrzení o vyřazení z evidence jej doloží na příslušné ZA nebo RO SZIF.

Tabulka pro výběr vhodné (přípustné) varianty v případě podávání Ohlášení

typ ohlášení	rozlišení varianty	opatření, na které může být ohlášení podáno
ÚMRTÍ	1) s převzetím podniku	AEO LFA SAPS a TOP-UP (v případě převzetí dědicem)
	2) bez převzetí (ukončení závazku nebo běhu žádosti buď s výplatou poměrné výše dotace nebo se stažením žádosti)	AEO LFA SAPS TOP-UP NATURA
VYŠŠÍ MOC	1) dlouhodobá odborná či zdravotní nezpůsobilost 2) Vylastnění podstatné části zemědělského podniku 3) Vážná přírodní katastrofa 4) Nahodilé zničení chovatelských budov 5) Epizootická nákaza 6) Restituce 7) Pozemkové úpravy 8) Uplatnění veřejného zájmu	AEO LFA SAPS TOP-UP NATURA

	včetně změny využití území v rámci územního plánování 9) Stavba ve veřejném zájmu 10) Vážné poškození nebo úplné zničení porostu biotickými a abiotickými činiteli
--	--

ZMĚNA ŽADATELE	1) Přeměny obchodních společností (zrušení či změna bez likvidace) zejména: - splynutí (sloučení) - rozdělení společnosti - rozdělení společnosti vznikem nových právnických osob a se zánikem původní společnosti - zánik právnické osoby	AEO LFA SAPS TOP-UP NATURA
	2) smluvní převody dle obchodního zákoníku - prodej celého (části) podniku - pronájem celého (části) podniku	AEO LFA SAPS TOP-UP NATURA
UKONČENÍ ZEMĚDĚLSKÉ ČINNOSTI	1) Ukončení činnosti s převzetím závazku	AEO LFA
	2) Ukončení činnosti z důvodu zdravotní nezpůsobilosti - ukončení závazku, zastavení běhu žádosti	AEO LFA SAPS TOP-UP NATURA

20. Mimořádné okolnosti a vyšší moc

Žadatel musí podat oznámení o mimořádné okolnosti či zásahu vyšší moci na ZA nebo RO SZIF do **deseti pracovních dnů ode dne, kdy je zemědělec schopen tak učinit**. Oznámení podá na formuláři „Ohlášení o zásahu vyšší moci nebo mimořádných okolností“, který je dostupný na všech ZA a RO SZIF. Spolu s tímto oznámením musí předložit příslušné doklady, prokazující mimořádnou okolnost nebo zásah vyšší moci. V následující tabulce jsou vyjmenovány příklady mimořádné okolnosti nebo zásahu vyšší moci a dokumenty, které je třeba v takových případech předložit. Uznání vyšší moci či mimořádných okolností může vést k neuplatnění některých sankcí.

Případy vyšší moci - výjimečných okolností	Doklady žadatele prokazující vyšší moc
<p>Porušení legislativních podmínek jednotlivých opatření z důvodu:</p> <p>Dlouhodobá pracovní nezpůsobilost žadatele (včetně neschopnosti žadatele)</p>	<ul style="list-style-type: none"> ➤ potvrzení lékaře nebo ➤ rozhodnutí soudu o zbavení či omezení způsobilosti k právním úkonům <p>Je nutné uvést důvod podání ohlášení (porušení některé povinnosti plynoucí z dané legislativní normy).</p>
<p>Vyvlastnění podstatné části zemědělského podniku, pokud toto vyvlastnění nemohlo být předvídáno v den přijetí závazku.</p>	<ul style="list-style-type: none"> ➤ potvrzení stavebního úřadu o vyvlastnění pozemku (včetně č.j., data vydání a data nabytí právní moci rozhodnutí, parcelního čísla pozemku a katastrálního území) nebo rozhodnutí příslušného stavebního úřadu o vyvlastnění pozemku ➤ potvrzení ZA, z kterého bude zřejmé, kterému PB odpovídá dotčený vyvlastněný pozemek
<p>Vážná přírodní katastrofa, která významným způsobem postihne zemědělskou půdu.</p>	<ul style="list-style-type: none"> ➤ notářské osvědčení o jiných skutkových dějích a stavu věci ➤ potvrzení pojišťovny ➤ poškození způsobené povětrnostními vlivy – dokládá se sdělením příslušného hydrometeorologického ústavu o úhrnu srážek či síle větru atd.
<p>Nahodilé zničení chovatelských budov v rámci podniku způsobené nehodou.</p>	<ul style="list-style-type: none"> ➤ notářské osvědčení o jiných skutkových dějích a stavu věci ➤ potvrzení pojišťovny
<p>Epizootická nákaza postihující všechna zvířata zemědělce nebo jejich část.</p>	<ul style="list-style-type: none"> ➤ potvrzení Státní veterinární správy

Případy vyšší moci - výjimečných okolností	Doklady žadatele prokazující vyšší moc
<p style="text-align: center;"><u>RESTITUCE</u></p> <p>Změna uživatele pozemku v rámci restituce majetku v souladu se zákonem č. 229/1991 Sb., o úpravě vlastnických vztahů k půdě a jinému zemědělskému majetku, ve znění pozdějších předpisů.</p>	<ul style="list-style-type: none"> ➤ výpis z katastru nemovitostí na dotčený pozemek ➤ potvrzení pozemkového úřadu, že vydal rozhodnutí (č.j., ze dne .., nabytí právní moci ...), kterým byl vydán pozemek uživatele vyplývající z výpisu nebo rozhodnutí pozemkového úřadu ➤ potvrzení ZA, z kterého bude zřejmé, kterému PB odpovídá dotčená pozemková parcela vydaná rozhodnutím pozemkového úřadu
<p style="text-align: center;"><u>POZEMKOVÉ ÚPRAVY</u></p> <p>Změna uživatele pozemku v rámci pozemkové úpravy dle zákona č. 139/2002 Sb., o pozemkových úpravách a pozemkových úradech, ve znění pozdějších předpisů.</p>	<ul style="list-style-type: none"> ➤ výpis z katastru nemovitostí na dotčený pozemek ➤ potvrzení pozemkového úřadu, že vydal rozhodnutí (č.j., ze dne .., nabytí právní moci ...), kterým byl vydán pozemek uživatele vyplývající z výpisu nebo Rozhodnutí pozemkového úřadu o výměně vlastnických vztahů v rámci pozemkové úpravy ➤ potvrzení ZA, z kterého bude zřejmé, kterému PB odpovídá dotčený pozemek vydaný rozhodnutím pozemkového úřadu o výměně vlastnických vztahů v rámci pozemkové úpravy
<p>Uplatnění veřejného zájmu na pozemcích, které byly předmětem dotace a změna využití území v rámci územního plánování, přičemž žadatel nemohl předvídat tuto skutečnost při přijetí závazku.</p>	<ul style="list-style-type: none"> ➤ potvrzení stavebního úřadu o vyvlastnění pozemku (včetně č.j., data vydání a data nabytí právní moci rozhodnutí, parcelního čísla pozemku a katastrálního území) nebo rozhodnutí příslušného stavebního úřadu o vyvlastnění pozemku ➤ potvrzení ZA, z kterého bude zřejmé, kterému PB odpovídá dotčený vyvlastněný pozemek
<p>Zřízení stavby ve veřejném zájmu v souladu s § 170 Zákona č. 183/2006 Sb., o územním plánování a stavebním řádu (stavební zákon), ve znění pozdějších předpisů.</p>	<ul style="list-style-type: none"> ➤ potvrzení stavebního úřadu o vyvlastnění pozemku (včetně č.j., data vydání a data nabytí právní moci rozhodnutí, parcelního čísla pozemku a katastrálního území) ke zřízení stavby ve veřejném zájmu nebo rozhodnutí příslušného stavebního úřadu o vyvlastnění pozemku za účelem stavby ve veřejném zájmu ➤ potvrzení ZA, z kterého bude zřejmé, kterému PB odpovídá dotčený pozemek určený k zastavění stavbou ve veřejném zájmu.

21. Portál farmáře SZIF

Portál farmáře SZIF (dále jen „PF SZIF“) poskytuje žadateli přístup k individuálním informacím detailního charakteru o jeho žádostech a umožňuje mu využívat různé služby, jejichž cílem je žadateli pomoci, případně mu poskytnout podporu při vybraných úkonech. Přístup k individuálním informacím a službám mají pouze registrovaní uživatelé.

Registrace uživatelů

Žadatel získá registraci na Portál farmáře SZIF podáním žádosti „**Žádost o přístup do registrů Ministerstva zemědělství a Portálu farmáře SZIF**“ na místně příslušném pracovišti **Zemědělské agentury**. Formulář je k dispozici tamtéž.

Po vyplnění formuláře ověří Zemědělská agentura identitu žadatele a v případě, že žadatel figuruje v registrech MZe, respektive je žadatelem o dotace u SZIF, budou mu předány přihlašovací údaje ve tvaru Přihlašovací jméno **login** a **heslo**.

Ti žadatelé, kteří již v minulosti o přístup do registrů ministerstva zemědělství požádali a tyto přihlašovací údaje jim již byly přiděleny a zároveň od roku 2004 podali žádost o minimálně jednu z hlavních dotací, mají přístup na Portál farmáře SZIF automaticky.

Přístup na PF SZIF

Registrovaní uživatelé se pak mohou na Portál farmáře SZIF přihlásit z internetových stránek SZIF www.szif.cz pomocí odkazu „**Přihlášení**“ v pravém horním rohu hlavní stránky.

V nastavení Portálu Farmáře mají také registrovaní uživatelé možnost aktivovat si tzv. „**zasílání informací na e-mail**.“ Jedná se o bezplatnou službu, poskytovanou SZIF, a to jak odborné, tak i laické veřejnosti. Uživatel Portálu Farmáře si tak může nastavit zasílání aktuálních informací z vybraných zemědělských okruhů rovnou do své e-mailové schránky.

Informace publikované na PF SZIF

Rozsah informací a služeb publikovaných na PF SZIF se neustále rozšiřuje. Na jaře roku 2008 je žadatelům prostřednictvím PF SZIF přístupný přehled jím podaných žádostí v letech 2006 – 2008 včetně detailních informací o průběhu administrace u následujících opatření:

- **v rámci Přímých plateb, Horizontálního plánu rozvoje venkova a Programu rozvoje venkova:**
 - Agroenvironmentální opatření (AEO)
 - Jednotná platba na plochu (SAPS)
 - Národní dorovnání k SAPS (Top-Up)
 - Oddělená platba za cukr (SSP)
 - Platba za pěstování energetických plodin
 - Platba za hospodaření v méně příznivých oblastech (LFA)
 - Platba za hospodaření v oblastech NATURA 2000
 - Lesnictví
 - Předčasné ukončení zemědělské činnosti (PUZČ)
 - Zakládání skupin výrobců (ZSV)
- **v rámci Společné organizace trhu:**
 - Zpracování lněných a konopných vláken
 - Zpracování sušených krmiv
 - Restrukturalizace a přeměna vinic.

U každé žádosti podané žadatelem v rámci výše uvedených opatření jsou na PF SZIF zveřejněny následující informace:

- aktuální stav řízení (administrace) týkající se dané žádosti včetně lhůt a místa administrace;
- přehled jednotlivých položek:
 - na které bylo v rámci dané žádosti žádáno o poskytnutí dotace či zařazení do příslušného programu (resp. schválení);
 - na které byla v rámci dané žádosti poskytnuta dotace či byly zařazeny do příslušného programu (resp. schválení);
- detailní přehled výše a data provedení plateb týkajících se konkrétní žádosti (dotace, vratka, doplatek, aj.)
- přehled hlavních (příchozích i odchozích) dokumentů vztahujících se k administraci dané žádosti (včetně data přijetí či odeslání a čísla jednacního, pod kterým je dokument veden).

Služby zprovozněné na PF SZIF

Od roku 2008 nabízí SZIF žadatelům možnost získat **předvyplněný formulář** jednotné žádosti, žádosti o zařazení a změnu zařazení do agroenvironmentálních opatření elektronicky z PF SZIF. Takto získaná žádost bude obsahovat identifikační údaje žadatele a vybraná data předvyplněná z evidence půdy (LPIS). Žadatel bude moci předvyplněnou žádost z Portálu farmáře stáhnout ve formátu PDF a dále v režimu off-line na svém počítači doplnit o chybějící potřebné údaje.

Prostřednictvím PF SZIF je žadatelům **umožněno elektronicky podat** na SZIF jednotnou žádost o dotaci a ostatní vybrané žádosti. Nicméně vzhledem k legislativním nárokům na rozsah podání jednotné žádosti bude muset žadatel po elektronickém podání žádosti podat na SZIF přílohy k žádosti nebo i společně s žádostí dodatečně poštou nebo osobně (více viz. kapitola č. 11).

Výše uvedené služby pro žadatele, tj. elektronická podpora vytvoření žádosti a elektronické podání, bude možné žadateli využívat i **u žádosti o zařazení do agroenvironmentálních opatření a žádosti o změnu zařazení do agroenvironmentálních opatření.**

Žadatel má možnost prostřednictvím Portálu farmáře oznámit SZIF **změnu svých identifikačních a kontaktních údajů.**

Detailnější informace o konkrétním umístění uvedených informací a popisu služeb jsou součástí vytvořené nápovědy pro jednotlivé sekce Portálu farmáře.

22. Žádost o zařazení v rámci AEO EAFRD

Podle nařízení vlády č. 79/2007 Sb. ve znění pozdějších předpisů může žadatel požádat o zařazení do programu AEO v rámci následujících podopatření resp. titulů:

- ekologické zemědělství A1
- integrovaná produkce pěstování ovoce A2-O
- integrovaná produkce pěstování révy vinné A2-V
- integrovaná produkce pěstování zeleniny A2-Z
- ošetřování travních porostů B
- zatravňování orné půdy C1
- pěstování meziplodin C2
- biopásy C3.

Podmínky zařazení a poskytnutí dotace v rámci jednotlivých titulů jsou předmětem samostatné metodiky k nařízení vlády č. 79/2007 a nebudou proto rozebírány na tomto místě. Tuto metodiku vydává Ministerstvo zemědělství a jsou ke stažení na stránkách www.mze.cz a na stránkách www.szif.cz.

Žádost o zařazení do AEO EAFRD žadatel **podává do 15.5.** každého kalendářního roku, který je prvním rokem pětiletého závazku žadatele. Vzhledem k eliminaci chyb SZIF doporučuje žadatelům využít možnosti podání žádosti pomocí předtisku. V případě, že předtisk žádosti o zařazení není možný (není například doadministrována některá z předchozích žádostí o zařazení nebo pro dané opatření nejsou předtisky podporovány), si žadatel může zvolit ze dvou variant formuláře pro ruční vyplnění žádosti:

- 1) Formulář pro tisk a následné vyplnění v papírové žádosti.
- 2) Interaktivního formuláře ve formátu pdf.

Oba typy formulářů mají odlišnou formu zápisu deklarační části žádosti, nicméně obsahově jsou stejné.

Vyplňování úvodních stran

Úvodní částí žádosti jsou **1. a 2. strana**, kde žadatel zapisuje své nacionále, adresu, případně adresu pro doručování a volí si opatření k zařazení.

Zásady vyplňování Údajů o žadateli a Adresy pro doručování jsou shodná s vyplňováním těchto polí v jednotné žádosti.

□□ / □□□□ / □□□□ / □□□□□□□□
 Registrační číslo žádosti o zařazení (spisová značka)

Strana 1

□□□□□□□□□□
 Registrační číslo žadatele:



Žádost o zařazení do agroenvironmentálních opatření

Ve Smečkách 33
 110 00 Praha 1
 infolinka: 222 871 871
 www.szif.cz

Razítko místa příjmu žádosti *

Datum příjmu žádosti * Podpis osoby *

Příjmení osoby *

1. Údaje o žadateli

1. Obchodní firma vč. právní formy 2. Identifikační číslo 3. FO PO**

4. Příjmení žadatele 5. Jméno žadatele 6. Rodné číslo

7. Adresa sídla/trv. pobytu fyzické osoby - Ulice 8. Číslo popisné 9. Číslo orientační 10. Obec

11. Část obce, městská část 12. Kraj (dle NUTS-3) 13. PSČ

14. Telefon 15. Fax 16. E-mail

2. Adresa pro doručování

(je-li odlišná od adresy sídla nebo trv. pobytu fyzické osoby)

17. Adresa sídla/trv. pobytu fyzické osoby - Ulice 18. Číslo popisné 19. Číslo orientační 20. Obec

21. Část obce, městská část 22. Kraj (dle NUTS-3) 23. PSČ

V oddíle 3 formuláře si žadatel volí do jakých opatření hodlá vstoupit. U každého z opatření je **nutno označit pouze jednu možnost** v závislosti na tom, zda se jedná o přestup z HRDP, zcela nové zařazení nebo navyšování v rámci EAFRD o více jak 25%. Na obrázku je příklad, kdy žadatel, který byl zařazen na ošetřování travních porostů v HRDP přechází do EAFRD, nově si žádá v rámci tohoto programu na ekologické zemědělství a zatravňování orné půdy a navíc rozšiřuje zařazení EAFRD z roku 2007 v rámci opatření biopásy.

3. Žádám o zařazení do následujících agroenvironmentálních opatření

na období od roku	2008	Přestup z HRDP do EAFRD	Nové zařazení	Navýšení EAFRD nad 25%
A1	Ekologické zemědělství	<input type="checkbox"/>	<input checked="" type="checkbox"/>	<input type="checkbox"/>
A2-0	Integrovaná produkce ovoce	<input type="checkbox"/>	<input type="checkbox"/>	<input type="checkbox"/>
A2-V	Integrovaná produkce vinné révy	<input type="checkbox"/>	<input type="checkbox"/>	<input type="checkbox"/>
A2-Z	Integrovaná produkce zeleniny	<input type="checkbox"/>	<input type="checkbox"/>	<input type="checkbox"/>
B	Ošetřování travních porostů	<input checked="" type="checkbox"/>	<input type="checkbox"/>	<input type="checkbox"/>
C1	Zatravňování orné půdy	<input type="checkbox"/>	<input checked="" type="checkbox"/>	<input type="checkbox"/>
C2	Pěstování meziplodin	<input type="checkbox"/>	<input type="checkbox"/>	<input type="checkbox"/>
C3	Biopásy	<input type="checkbox"/>	<input type="checkbox"/>	<input checked="" type="checkbox"/>

V oddíle 4 jsou zaznamenávány povinné přílohy. Ty lze rozdělit na dvě části. **I. Část deklarácí** jednotlivých opatření EAFRD a další přílohy, které žadatel dodává k žádosti o zařazení podle jejich relevantnosti. Do levého sloupce žadatel zaznamenává křížky k deklarácím a přílohám, které žádost o zařazení obsahuje. V pravém sloupci žadatel zapíše počet listů každé deklarované přílohy.

4. Povinné přílohy		Počet listů
I. Deklarace pozemků pro zařazení		
<input type="checkbox"/>	A1 Ekologické zemědělství	<input type="text"/>
<input type="checkbox"/>	A2-O Integrovaná produkce ovoce	<input type="text"/>
<input type="checkbox"/>	A2-V Integrovaná produkce vinné révy	<input type="text"/>
<input type="checkbox"/>	A2-Z Integrovaná produkce zeleniny	<input type="text"/>
<input type="checkbox"/>	B Ošetřování travních porostů	<input type="text"/>
<input type="checkbox"/>	C1 Zatravňování orné půdy	<input type="text"/>
<input type="checkbox"/>	C2 Pěstování meziplodin	<input type="text"/>
<input type="checkbox"/>	C3 Biopásy	<input type="text"/>
<input type="checkbox"/>	II. Mapové přílohy zařazovaných opatření	<input type="text"/>
<input type="checkbox"/>	III. Platný doklad prokazující právní subjektivitu žadatele (nepředkládá FO)	<input type="text"/>
<input type="checkbox"/>	IV. Doklad o zařazení zemědělce do systému ekologického zemědělství	<input type="text"/>
<input type="checkbox"/>	V. Souhlasné vyjádření OOP (nevhodná výměra pro AEO)	<input type="text"/>
<input type="checkbox"/>	VI. Souhlasné vyjádření OOP (souhlas OOP s titulem Louka B1-L a Pastvina B7-P)	<input type="text"/>

- II. Povinné přílohy **mapové podklady** se zaznamenávají do jedné řádky, tedy i v případě vícero sad map žadatel zapíše pouze celkový počet mapových listů.
- III. Platný **doklad prokazující právní subjektivitu žadatele** je povinný pouze pro právnickou osobu.
- IV. **Doklad o zařazení zemědělce do systému ekologického zemědělství** je povinný pouze pro zvolené opatření ekologické zemědělství.
- V. **Souhlasné vyjádření OOP (nevhodná výměra pro AEO)** žadatel předkládá v případě, že žádá na opatření ošetřování travních porostů a nechce si nechat zařadit půdní bloky, jejichž nevhodnost pro AEO není v LPIS zaznamenána.

Pátý oddíl úvodní části žádosti obsahuje prohlášení a závazky žadatele. Na této straně se žadatel podepisuje (viz červený rámeček) ověřeným podpisem (tento podpis nemusí být ověřený úředně - ověření může provést pracovník ZA).

5. Cestná prohlášení a závazky žadatele

Čestně prohlašuji, že:

jsem neobdržel v tomto roce na činnost, případně na účel, pro který je dotace požadována, dotaci ze státního rozpočtu, dotaci z rozpočtu státního fondu nebo dotaci z rozpočtu územního samosprávného celku;

všechny informace uvedené v žádosti a jejích přílohách jsou pravdivé, a že jsem si vědom své trestní odpovědnosti a povinnosti odvést poskytnuté finanční prostředky a zaplatit penále v případě úmyslného uvedení nepravdivých údajů;

jsem si vědom své povinnosti informovat neprodleně příslušný orgán o všech změnách týkajících se údajů uvedených v žádosti;

souhlasím s nakládáním s mými osobními údaji uvedenými v žádosti o dotaci dle zákona č. 101/2000 Sb. ze dne 4. dubna 2000, o ochraně osobních údajů;

souhlasím s tím, aby údaje z této žádosti byly vedeny Státním zemědělským intervenčním fondem jednak v listinné podobě, jednak v elektronické databázi pro potřeby zpracování žádosti a dále souhlasím, aby byly zpracovány pro účely vlastní administrace, pro statistické, evidenční a účetní účely;

budu uchovávat všechny doklady prokazující poskytnutí a užití dotace po dobu minimálně 10 let;

jsem se seznámil s podmínkami poskytnutí dotace, o kterou žádám;

umožním vstup kontrolou pověřeným osobám a dalším subjektům oprávněným provádět kontrolu do svých objektů a na pozemky k ověřování plnění podmínek pro poskytnutí dotace a budu nápomocen při provádění těchto kontrol;

Zavazuji se:

hospodařit v souladu s podmínkami dobrého zemědělského a environmentálního stavu;


dodržovat podmínky zařazení do opatření a dotace, o kterou žádám.

Razítko a ověřený podpis žadatele (u PO dle OR):

Místo vyhotovení žádosti

Datum (den, měsíc, rok):

Příloha Souhlasné vyjádření orgánu ochrany přírody:

<input type="text"/> / <input type="text"/> / <input type="text"/> / <input type="text"/>	Příloha V.	Strana <input type="text"/> / <input type="text"/>		
Registrační číslo žádosti o zařazení (spisová značka)		strana/celkový počet stran		
 Státní zemědělský intervenční fond	Souhlasné vyjádření orgánu ochrany přírody Deklarace výměry travních ploch nevhodných pro agroenvironmentální opatření	Ve Smečkách 33 110 00 Praha 1 infolinka: 222 871 871 www.szif.cz		
1. Údaje o žadateli				
1.Registrační číslo žadatele: <input type="text"/>	2.Příjmení žadatele: <input type="text"/>	3.Jméno žadatele: <input type="text"/>		
4.Obchodní firma vč. právní formy: <input type="text"/>		5. Identifikační číslo: <input type="text"/>		
2. Výčet výměry půdních bloků nevhodných pro agroenvironmentální opatření				
P.č.	Čtverec PB	Kód PB	Výměra (ha)	Důvod LPIS/OOP *
1	7 2 0 - 7 2 7 2	1 7 8 9 / 1	2 , 1 1	LPIS
2	7 2 0 - 7 2 7 2	1 7 9 0 /	1 , 0 5	OOP

Žadatel do této přílohy vyplní půdní bloky s plochami, které nejsou vhodné pro AEO, tyto posléze potvrdí OOP. Většina půdních bloků s nevhodnou plochou pro AEO je v LPIS evidována, ale

některé plochy v LPIS zaznamenaný nejsou, ty musí být bezpodmínečně zapsány do této deklarace s tím, že žadatel ve sloupci Důvod zapíše OOP. V případě, že je nevhodnost evidována v LPIS, zapíše žadatel k půdnímu bloku, který nevhodnou výměru obsahuje, důvod LPIS.

3. Souhlasné vyjádření OOP

OOP, adresa

Orgán ochrany přírody v souladu s § 9 odst. 4 písm. a) bod 1 a 2 nařízení vlády č. 79/2007 Sb. vyčlenil výše uvedené půdní bloky nebo část jejich výměry jako nevhodné pro podopatření ošetřování travních porostů podle nařízení vlády č. 79/2007 Sb.

Datum (den, měsíc, rok)

--	--	--

* Žadatel zapíše důvod k označení půdního bloku jako nevhodného pro agroenvironmentální opatření. Pro důvod, který je evidován v LPIS - LPIS, pro výměru, kterou vymezilo OOP dodatečně, bez záznamu v LPIS, zapíše žadatel OOP.

Datum (den, měsíc, rok)


--	--	--

Razítko a podpis schvalovatele za OOP

Razítko a podpis žadatele (u PO dle OR)

Ve třetím bodě souhlasného vyjádření OOP k ploše nevhodné pro AEO vyplní OOP svou adresu. Datum se vztahuje ke dni potvrzení OOP.

Druhým souhlasným vyjádřením je **Souhlas OOP se základním titulem** namísto nadstavbového, který je nabízen v rámci enviro vrstvy LPIS.



SZIF
Státní zemědělský intervenční fond

**Souhlasné vyjádření
orgánu ochrany přírody
Deklarace půdních bloků s titulem
Louka B1-L nebo Pastvina B7-P potvrzeným OOP**

Ve Smečkách 33
110 00 Praha 1
infolinka: 222 871 871
www.szif.cz

1. Údaje o žadateli

1.Registrační číslo žadatele:

2.Příjmení žadatele:

3.Jméno žadatele:

4.Obchodní firma vč. právní formy:

5.Identifikační číslo:

2. Výčet půdních bloků s deklarovaným titulem B1-L nebo B7-P potvrzeným OOP

P.č.	Čtverec PB	Kód PB	Titul*	P.č.	Čtverec PB	Kód PB	Titul*
1	7 2 0 - 7 2 7 2	1 7 8 9 / 1	B1-L				
2	7 2 0 - 7 2 7 2	1 7 9 0 /	B7-P				

Do této přílohy k ošetřování travních porostů žadatel zapíše všechny půdní bloky, které LPIS vymezil s nadstavbovým titulem, ale žadatel po dohodě s OOP, za respektování pravidel kontinuity závazku, k těmto PB zvolil „základní titul“ B1-L Louka nebo B-7 Pastvina. Deklarace souhlasného vyjádření se základním titulem neobsahuje výměru, je však nutné vždy vyplnit zvolený základní titul v kódu B1-L nebo B7-P. Dále je nezbytné, pokud žadatel podává žádost o zařazení předtiskem, aby ve formuláři předtisku v deklaraci B-Ošetřování travních porostů u daného půdního bloku provedl opravu titulu.

3. Souhlasné vyjádření OOP

OOP, adresa

Orgán ochrany přírody u výše uvedených půdních bloků souhlasí v souladu s nařízením vlády č. 79/2007 Sb. s žadatelem zvoleným titulem louky podle § 2 písm. b) bod 1 nařízení vlády č. 79/2007 Sb. popřípadě titulem pastviny podle § 2 písm. b) bod 7 nařízení vlády č. 79/2007 Sb. v rámci žádosti o zařazení do podopatření ošetřování travních porostů.

* Louka: B1-L, Pastvina: B7-P

Datum (den, měsíc, rok):

<input type="text"/>	<input type="text"/>	<input type="text"/>
----------------------	----------------------	----------------------

Datum (den, měsíc, rok):

<input type="text"/>	<input type="text"/>	<input type="text"/>
----------------------	----------------------	----------------------

Razítko a podpis schvalovatele za OOP

Razítko a podpis žadatele (u PO dle OR)

Ve třetím bodě (části) souhlasného vyjádření OOP k souhlasu se „základním titulem“ vyplní OOP svou adresu. Datum se vztahuje ke dni potvrzení OOP.

Vyplňování deklarácí jednotlivých opatření

Jak již bylo zmíněno výše žadatel si musí pro každé opatření zvolit správný typ formuláře pro vyplnění deklaráce půdních bloků, které chce zařadit.

Typy formulářů deklarácí:

A – pro přechod žadatele ze závazků AEO programu HRDP do programu EAFRD, přechod je umožněn do následujících opatření:

- Ekologické zemědělství (A1)
- Integrovaná produkce ovoce (A2-O) a Integrovaná produkce révy vinné (A2-V)
- Ošetřování travních porostů (B)
- Biopásy (C3) v případě, že žadatel přestupuje z HRDP, tedy na formuláři typu A.

B – pro nového žadatele o zařazení do AEO. Formulář typu B použije také žadatel, který je zařazen v HRDP a žádá si o nenavazující opatření EAFRD (A2Z, C1, C2).

C – pro žadatele, který se v roce 2007 zařadil do AEO EAFRD a chce v roce 2008 navýšit již zařazenou výměru (lze pouze u opatření A1, A2O, A2V, A2Z, B, C3) **o více než 25 % nad původní závazek.**

Deklarace půdních bloků pro opatření ekologické zemědělství

Typ A – převod zařazení

<input type="text"/> / <input type="text"/> / <input type="text"/> / <input type="text"/> Registrační číslo žádosti o zařazení (spisová značka)	Příloha 1 A převod zařazení	Strana <input type="text"/> / <input type="text"/> strana/celkový počet stran							
 Státní zemědělský intervenční fond	Žádost o zařazení do agroenvironmentálních opatření A1 Ekologické zemědělství	Ve Smečkách 33 110 00 Praha 1 infolinka: 222 871 871 www.szif.cz							
1. Údaje o žadateli									
1.Registrační číslo žadatele: <input type="text"/>	2.Příjmení žadatele: <input type="text"/>	3.Jméno žadatele: <input type="text"/>							
4.Obchodní firma vč. právní formy: <input type="text"/>		5.Identifikační číslo: <input type="text"/>							
2. Rozhodnutí o zařazení na podopatření ekologické zemědělství v HRDP									
6. Registrační číslo žádosti, na jejímž základě je žadatel aktuálně zařazen <input type="text"/>									
3. Seznam půdních bloků k zařazení do ekologického zemědělství									
P.č.	Čtverec PB	Kód půdního bloku	Kultura	Výměra (ha)	LPIS	Žadatel	Snížení%	Snížení (ha)	E/H
<input type="text"/>	<input type="text"/>	<input type="text"/>	<input type="text"/>	<input type="text"/>	<input type="text"/>	<input type="text"/>	<input type="text"/>	<input type="text"/>	<input type="text"/>
<input type="text"/>	<input type="text"/>	<input type="text"/>	<input type="text"/>	<input type="text"/>	<input type="text"/>	<input type="text"/>	<input type="text"/>	<input type="text"/>	<input type="text"/>
<input type="text"/>	<input type="text"/>	<input type="text"/>	<input type="text"/>	<input type="text"/>	<input type="text"/>	<input type="text"/>	<input type="text"/>	<input type="text"/>	<input type="text"/>

Žadatel, který přechází z HRDP, tedy je zařazen v tomto programu do podopatření ekologické zemědělství a podává žádost o zařazení v rámci programu EAFRD použije Přílohu 1 A převod zařazení. Použije-li interaktivní formulář, tak se v žádosti z první vyplněné strany propíše údaje jako je Příjmení, Jméno, Obchodní firma, JI žadatele, IČ.

Součástí formuláře typu A je vždy **číslo žádosti, na jejímž základě je žadatel aktuálně zařazen**. Zápis čísla je důležitý pro správné spárování s původním zařazením žadatele.

Pole deklarace jsou následující:

- Pořadové číslo.** Do tohoto sloupce žadatel zapisuje pořadové čísla tak, aby každá transformační změna byla označena jedním číslem. Například žadatel, který byl zařazen na dva půdní bloky v HRDP s kulturou ovocný sad, přičemž byly tyto dva půdní bloky v LPIS sloučeny v jeden blok zapíše do všech tří řádků ve sloupci P.č. stejné číslo. Jednotlivé transformace zařazených PB jsou tak odděleny právě pořadovým číslem. V případě interaktivního formuláře je pořadové číslo vyplňováno automaticky.
- Čtverec PB.** Žadatel zapíše kód příslušného čtverce půdního bloku.
- Kód PB.** Žadatel zapíše kód PB.
- Kultura.** V tomto sloupci žadatel zapisuje kulturu (R,T,C,V,S), na kterou byl zařazen v HRDP. V řádku půdního bloku EAFRD (E) žadatel ponechává pole prázdné. Toto pole není povinné.
- Výměra (ha).** V tomto sloupci zapíše u půdních bloků z HRDP (H) výměru kultury, na kterou byl zařazen. U půdních bloků v řádku E zapíše výměru, kterou pro požadovaný blok chce zařadit.
- LPIS.** Důvod snížení evidovaný v LPIS. Žadatel toto pole nevyplňuje.
- Žadatel.** Pokud v rámci transformační změny došlo ke snížení zařazené výměry HRDP, tedy - nově zařazovaná výměra v rámci EAFRD je nižší, než aktuálně zařazená

výměra žadatele v HRDP, bude SZIF požadovat vrácení dotace poskytnuté na „ztracenou“ výměru. Žadatel však může uplatnit § 5 odst. 5 nařízení vlády č. 242/2004 Sb., v platném znění. Do těchto důvodů se počítá:

- a. restituce (5A),
 - b. provedení pozemkové úpravy (5B),
 - c. zásah vyšší moci (5C),
 - d. provedení změny v evidenci půdy podle § 3h zákona o zemědělství č. 252/1997 Sb. ve znění pozdějších předpisů, jestliže touto změnou nedošlo ke snížení výměry jednotlivého půdního bloku, popřípadě jeho dílu o více než 5 % původní výměry tohoto bloku, popřípadě jeho dílu (MA/5D),
 - e. první zalesnění zemědělské půdy na půdním bloku, popřípadě jeho dílu (5E),
 - f. zřízení stavby ve veřejném zájmu (5F)
 - g. pozbytí právního důvodu užívání pozemku, nejvýše však do 5 % celkové výměry zemědělské půdy zařazené do daného opatření (5G)
- h) **Snížení v %.** Do těchto polí žadatel zapisuje procentuelní přepočtení snížení. Tento přepočtení je důležitý pro stanovení splnění podmínek pro pardonování snížené výměry v případě mimořádné aktualizace. Proto se toto pole vyplňuje jen v případě zapsaného důvodu MA/5D.
- i) **Snížení (ha).** Výměra snížení je rozdíl mezi zařazenou výměrou HRDP a nově požadovanou výměrou v rámci EAFRD (v případě změn M:N, tedy změn, do kterých vstupuje na straně HRDP více bloků nebo došlo k rozdělení půdních bloků, je důležitá vždy součtová výměra každé skupiny PB HRDP a EAFRD.
- j) **H/E.** Žadatel zapisuje, zda se jedná o PB původně zařazený v HRDP nebo o PB zařazovaný do EAFRD.

Body g) až i) jsou návodem pro zápis pardonovaných důvodů v případě snížené výměry. Nepožaduje-li žadatel pardonování snížené výměry nechá tato pole prázdná. V opačném případě vyplňuje tato pole pouze u půdních bloků HRDP (H). V případě uplatnění pardonovaného důvodu vyjma mimořádné aktualizace je žadatel povinen tento důvod doložit (např. u 5G výpovědi z nájmu).

Příklad ručně vyplněné papírové žádosti – **přechod** ekologického zemědělství

3. Seznam půdních bloků k zařazení do ekologického zemědělství																							
P.č.	Čtverec PB		Kód PB	Kultura	Výměra (ha)	LPIS	Žadatel	Snížení%	Snížení (ha) *	E/H													
1	8	2	0	2	0	0	1	1	0	0	4	1	T	2	1	7		5G		0	2	9	H
1	8	2	0	2	0	0	1	1	0	0	5		T	3	1	5		5G		0	0	9	H
1	8	2	0	2	0	0	1	1	0	0	5	1		4	9	4							E
2	8	3	0	2	0	0	3	1	8	8	6	2	RZ	1	0	0	MA	5D	2	0	0	2	H
2	8	3	0	2	0	0	3	1	8	8	8			0	9	8							E

Při zápisu územní změny musí žadatel respektovat dvě základní pravidla:

1. ÚZ musí vždy vycházet z historie LPIS, tedy původní PB musí být historickým předchůdcem nového půdního bloku, který žadatel užívá v LPIS k datu podání žádosti.
2. Původní půdní blok musí mít žadatel zařazen k datu podání žádosti o zařazení v posledním vydaném a právoplatném rozhodnutí o zařazení (není důležité, zda toto rozhodnutí bylo vydáno na základě žádosti o zařazení či na základě žádosti o změnu zařazení).

Příklad vyplněného interaktivního formuláře - **přechod** ekologického zemědělství

<input type="text"/> / <input type="text"/> / <input type="text"/> / <input type="text"/> Registrační číslo žádosti o poskytnutí dotace (spisová značka)	Příloha 1 A převod zařazení	Strana <input type="text"/> / <input type="text"/> (strana/celkový počet stran)				
Žádost o zařazení do agroenvironmentálních opatření A1 Ekologické zemědělství		Ve Smečkách 33 110 00 Praha 1 tel: +420 222 871 871 http://www.szif.cz				
1. Údaje o žadateli						
1.Registrační číslo žadatele:	2. Příjmení:	3. Jméno:				
<input type="text" value="1000000111"/>	<input type="text" value="Vonásek"/>	<input type="text" value="Antonín"/>				
4.Obchodní firma vč. právní formy:	5. Identifikační číslo:					
<input type="text"/>	<input type="text"/>					
2. Rozhodnutí o zařazení na podopatření ekologické zemědělství v HRDP						
6.Registrační číslo žádosti, na jejímž základě je žadatel aktuálně zařazen:						
<input type="text" value="04/H03/111/001111"/>						
3. Seznam půdních bloků k zařazení do ekologického zemědělství						
P.č.	Čtverec PB	Kód půdního bloku	Kultura	Výměra (ha)		
<input checked="" type="checkbox"/>	1.	120-2323	2 3 2 3 /	T	<input type="text" value="5,23"/> HRDP	
<input type="button" value="Přidat PB"/>						
P.č.	Čtverec PB	Kód půdního bloku		Výměra (ha)		
<input checked="" type="checkbox"/>	1.	120-2323	2 3 2 3 / 1	<input type="text" value="2,50"/>	EAFRD	
<input checked="" type="checkbox"/>	2.	120-2323	2 3 2 3 / 2	<input type="text" value="2,50"/>	EAFRD	
<input type="button" value="Přidat PB"/>						
Vyhodnocení územní			LPIS	Žadatel	MA v %	Výměra snížení
změny č.	1.	<input type="button" value="Odebrat ÚZ"/>	<input type="button" value="Snížení"/>	<input type="text" value="5G"/>	<input type="text" value="0,20"/>	<input type="text" value="0,20"/>
			<input checked="" type="checkbox"/>	<input type="text" value="5D"/>	<input type="text" value="0,57"/>	<input type="text" value="0,03"/>

V případě využití interaktivního formuláře žadatel „modeluje“ územní změnu přidáváním zařazeného bloku z HRDP a/nebo následného PB, který žadatel požaduje zařadit do EAFRD. Často půjde o zápis, kdy všechny položky PB jak HRDP tak EAFRD budou totožné. Stejně tak je možné, že komplikovaná změna v LPIS povede ke komplikovanému zápisu do žádosti části A, kdy v rámci územní změny bude na straně HRDP několik zařazených půdních bloků a na straně EAFRD jeden scelený nebo více půdních bloků z rozdílnou výměrou oproti svým předchůdcům. Postup vyplňování je podrobně popsán v příručce - *Metodická příručka o podpoře elektronické tvorby žádostí a elektronického podání.*

Typ B – nové zařazení


Pokud žadatel žádá o zařazení do ekologického zemědělství nově, použije formulář Příloha 1 B, nové zařazení. Jedná se o nejjednodušší formulář, kde deklarace je pouze výčtem PB a jejich výměr k zařazení.

Příklad ručně vyplněné papírové žádosti – nové zařazení ekologického zemědělství

<input type="text"/> / <input type="text"/> / <input type="text"/> / <input type="text"/> Registrační číslo žádosti o zařazení (spisová značka)	Příloha 1 B nové zařazení	Strana <input type="text"/> / <input type="text"/> strana/celkový počet stran	
 Státní zemědělský intervenční fond	Žádost o zařazení do agroenvironmentálních opatření A1 Ekologické zemědělství	Ve Smečkách 33 110 00 Praha 1 infolinka: 222 871 871 www.szif.cz	
1. Údaje o žadateli			
1.Registrační číslo žadatele:	2.Příjmení žadatele:	3.Jméno žadatele:	
<input type="text" value="1000287411"/>	<input type="text" value="Protiva"/>	<input type="text" value="Vítězslav"/>	
4.Obchodní firma vč. právní formy:		5. Identifikační číslo:	
<input type="text"/>		<input type="text"/>	
2. Seznam půdních bloků k zařazení do ekologického zemědělství			
P.č.	Čtverec PB	Kód PB	Výměra PB (ha)
<input type="text" value="1"/>	<input type="text" value="120-8002"/>	<input type="text" value="3441/1"/>	<input type="text" value="8,44"/>
<input type="text" value="2"/>	<input type="text" value="120-8000"/>	<input type="text" value="3450"/>	<input type="text" value="4,11"/>
<input type="text"/>	<input type="text"/>	<input type="text"/>	<input type="text"/>

Typ C – navýšení závazku EAFRD nad 25%

Formulář typu C je určen pro žadatele, kteří se do EAFRD nechali zařadit již v roce 2007 a nyní chtějí svoje zařazení navýšit o více jak 25%. V tomto typu formuláře je nutné vždy vyplnit **registrační číslo předchozí žádosti o zařazení**. Metodika zápisu deklarace je obdobná změně zařazení v rámci EAFRD (viz. níže).

<input type="text"/> / <input type="text"/> / <input type="text"/> / <input type="text"/> Registrační číslo žádosti o zařazení (spisová značka)	Příloha 1 C Navýšení nad 25 %	Strana <input type="text"/> / <input type="text"/> strana/celkový počet stran				
 Státní zemědělský intervenční fond	Žádost o zařazení do agroenvironmentálních opatření A1 Ekologické zemědělství	Ve Smečkách 33 110 00 Praha 1 infolinka: 222 871 871 www.szif.cz				
1. Údaje o žadateli						
1.Registrační číslo žadatele:	2.Příjmení žadatele:	3.Jméno žadatele:				
<input type="text"/>	<input type="text"/>	<input type="text"/>				
4.Obchodní firma vč. právní formy:		5. Identifikační číslo:				
<input type="text"/>		<input type="text"/>				
2. Předchozí rozhodnutí o zařazení v A1 EAFRD						
6. Registrační číslo žádosti, na jejímž základě je žadatel aktuálně zařazen						
<input type="text"/>						
3. Seznam půdních bloků k zařazení do ekologického zemědělství						
P.č.	Čtverec PB	Kód půdního bloku	Výměra (ha)	LPIS	Žadatel Snížení%	Výměra snížení (ha)
<input type="text"/>	<input type="text"/>	<input type="text"/>	<input type="text"/>	<input type="text"/>	<input type="text"/>	<input type="text"/>
<input type="text"/>	<input type="text"/>	<input type="text"/>	<input type="text"/>	<input type="text"/>	<input type="text"/>	<input type="text"/>

Výše uvedený popis polí a způsobu vyplňování v rámci deklarace pro ekologické zemědělství je obdobný i pro zbývající opatření. Proto je **následující text zaměřen především na zdůraznění odlišností jednotlivých deklarací.**

Deklarace půdních bloků pro opatření integrovaná produkce ovoce

V rámci integrované produkce ovoce přicházejí v úvahu všechny tři typy formuláře (A,B,C). Oproti loňskému roku žadatel v žádosti o zařazení neuvádí dřevinu, tu specifikuje v žádosti o dotaci.

Příklad ručně vyplněné papírové žádosti - **převod** integrované produkce ovoce

3. Seznam půdních bloků k zařazení do integrované produkce ovoce										
P.č.	Čtverec PB	Kód půdního bloku	Výměra (ha)	LPIS	Žadatel	Snížení%	Výměra snížení	H/E		
1	220 - 2200	2 2 2 2 / 2	1, 4 4					H		
1	220 - 2200	2 2 2 2 / 2	1, 6 8					E		
2	111 - 3333	1 1 1 1 /	0, 5 0				0, 5	H		

Na obrázku je příklad deklarace, ve kterém je jeden PB v rámci transformace závazku z HRDP do EAFRD navyšován, zatím druhý PB je ze zařazení zcela stažen bez uplatnění pardonovaného důvodu (tj. z jeho výměry bude žadateli stanovena vratka dříve poskytnuté dotace)

Deklarace půdních bloků pro opatření integrovaná produkce révy vinné

Deklaraci půdních bloků v rámci integrované produkce révy vinné je obdobou deklarace pro integrovanou produkci ovoce.


Příklad ručně vyplněné papírové žádosti - **převod** integrované produkce révy vinné

3. Seznam půdních bloků k zařazení do integrované produkce révy vinné										
P.č.	Čtverec PB	Kód půdního bloku	Výměra (ha)	LPIS	Žadatel	Snížení%	Výměra snížení	H/E		
1	690 - 3004	1 2 0 0 /	5, 2 2					H		
1	690 3004	1 2 0 0 / 1	4, 0 0					E		
1	690 - 3004	1 2 0 0 / 2	1, 2 2					E		
2	580 - 2005	3 4 0 0 / 3	1 2, 4 8		5G		1, 4 8	H		
2	580 - 2005	3 4 0 0 / 4	1 0, 5 0					E		
2	580 - 2005	3 4 0 0 / 6	0, 5 0					E		

Deklarace půdních bloků pro opatření integrovaná produkce zeleniny

Integrovaná produkce zeleniny je nové opatření v rámci programu EAFRD. Program HRDP toto podopatření neobsahoval, tj. pro toto opatření není relevantní formulář typu A.

Příklad ručně vyplněné papírové žádosti – **nové zařazení**

<input type="text"/> / <input type="text"/> / <input type="text"/> / <input type="text"/> Registrační číslo žádosti o zařazení (spisová značka)	Příloha 4 B nové zařazení	Strana <input type="text"/> / <input type="text"/> strana/celkový počet stran	
 SZIF Státní zemědělský intervenční fond	Žádost o zařazení do agroenvironmentálních opatření A2-Z Integrovaná produkce zeleniny	Ve Smečkách 33 110 00 Praha 1 infolinka: 222 871 871 www.szif.cz	
1. Údaje o žadateli			
1.Registrační číslo žadatele:	2.Příjmení žadatele:	3.Jméno žadatele:	
<input type="text" value="1000007012"/>	<input type="text"/>	<input type="text"/>	
4.Obchodní firma vč. právní formy:	5.Identifikační číslo:		
<input type="text" value="Agro Jakoubek s.r.o."/>	<input type="text" value="24140015"/>		
2. Seznam půdních bloků k zařazení do integrované produkce zeleniny			
P.č.	Čtverec PB	Kód PB	Výměra PB (ha)
<input type="text" value="1"/>	<input type="text" value="201-1001"/>	<input type="text" value="5140/1"/>	<input type="text" value="11,84"/>
<input type="text" value="2"/>	<input type="text" value="301-1001"/>	<input type="text" value="5152/"/>	<input type="text" value="4,41"/>

Deklarace půdních bloků pro opatření ošetřování travních porostů B

V rámci ošetřování travních porostů přicházejí v úvahu formuláře všech tří typů.

Příklad ručně vyplněné papírové žádosti - **převod ošetřování travních porostů**

3. Seznam půdních bloků k zařazení do ošetřování travních porostů										
P.č.	Čtverec PB	Kód PB	Titul	Výměra PB (ha)	LPIS	Žad.	Snížení%	Výměra snížení *	H/E	
<input type="text" value="1"/>	<input type="text" value="224-7241"/>	<input type="text" value="5581/2"/>	<input type="text" value="B1.1"/>	<input type="text" value="15,41"/>	<input type="text"/>	<input type="text" value="5B"/>	<input type="text"/>	<input type="text" value="2,13"/>	<input type="text" value="H"/>	
<input type="text" value="1"/>	<input type="text" value="224-7241"/>	<input type="text" value="5581/3"/>	<input type="text" value="B1-L"/>	<input type="text" value="13,28"/>	<input type="text"/>	<input type="text"/>	<input type="text"/>	<input type="text"/>	<input type="text" value="E"/>	
<input type="text" value="2"/>	<input type="text" value="221-7240"/>	<input type="text" value="2284/1"/>	<input type="text" value="B1-L"/>	<input type="text" value="18,21"/>	<input type="text"/>	<input type="text"/>	<input type="text"/>	<input type="text"/>	<input type="text" value="H"/>	
<input type="text" value="2"/>	<input type="text" value="221-7240"/>	<input type="text" value="2285/"/>	<input type="text" value="B1-L"/>	<input type="text" value="13,02"/>	<input type="text"/>	<input type="text"/>	<input type="text"/>	<input type="text"/>	<input type="text" value="E"/>	
<input type="text" value="2"/>	<input type="text"/>	<input type="text"/>	<input type="text" value="B4-S5"/>	<input type="text" value="5,19"/>	<input type="text"/>	<input type="text"/>	<input type="text"/>	<input type="text"/>	<input type="text" value="E"/>	

Pro deklaraci v rámci ošetřování travních porostů je definován sloupec **Titul**. V tomto sloupci žadatel zapisuje původní titul u půdního bloku zařazeného v HRDP (může se jednat o PB zařazený v ošetřování travních porostů, trvale podmáčené a rašelinné louky a ptačí lokality na travních porostech) a nový titul podle tabulky kódů titulů v Příloze č. 5.

Velmi dobrou pomůckou pro ruční vyplnění žádosti o zařazení na ošetřování travních porostů u půdních bloků ležících ve zvláště chráněných územích, v územích ochranných pásem národních parků nebo na území ptačích oblastí je enviro vrstva v LPIS, kde jsou zapsány OOP a MŽP vymezené tituly pro daný půdní blok. V případě, že je v enviro vrstvě vymezen nadstavbový titul, přičemž žadatel chce deklarovat titul základní za předpokladu souhlasného vyjádření OOP, musí postupovat následovně:

- 1) Do seznamu půdních bloků uvede k bloku, který požaduje převést do programu EAFRD, základní titul, ten který mu potvrdilo OOP.
- 2) Souhlasné vyjádření OOP se základním titulem musí být součástí žádosti.
- 3) Dále musí být dodržena kontinuita závazku, tedy nelze přejít z titulů louka na pastvinu a naopak.

Žadatel v ošetřování travních porostů **může deklarovat na jeden půdní blok více titulů** v případě kombinace kteréhokoliv titulu a titulu **Trvale podmáčené a rašelinné louky** (B4-S3, B4-S4, B4-S5, B4-S6) nebo titulu **Suché stepní trávníky a vřesoviště** (B9-P1, B9-P2, B9-P3, B9-P4). Zápis v tomto případě probíhá tak, že žadatel nejdříve vyplní kompletní řádek s prvním titulem a v druhém řádku zapíše pouze stejné pořadové číslo změny, kombinovatelný titul a výměru.

Deklarace půdních bloků pro opatření zatravňování orné půdy C1

S opatřením zatravňování orné půdy nelze přejít z programu HRDP do programu EAFRD. Závazky uzavřené v rámci AEO HRDP tedy pokračují dál a končí pátým rokem běhu závazku. Stejně tak není možné závazek EAFRD navyšovat. Jediným relevantním formulářem je zde proto typ B.

Příklad deklarace PB pro zařazení v rámci C1 – **nové zařazení**

2. Seznam půdních bloků k zařazení do zatravňování orné půdy					
P.č.	Čtverec PB		Kód PB	Titul*	Výměra PB (ha)
1	2 2 0	2 2 5 0	2 8 8 2 / 4	C1-B	5,51
2	5 5 0	5 5 8 0	5 5 4 7 / 1	C1-A	0,58
3	4 8 4	1 1 0 0	1 1 0 0 / 1	C1-A-V	8,10


Do sloupce Titul zapisuje žadatel kód zvoleného titulu dle následující tabulky.

Tabulka kódů pro Zatravňování orné půdy v EAFRD

Zatravňování orné půdy	C1-A
Zatravňování orné půdy - vodní útvar	C1-A-V
Zatravňování orné půdy - ZCHÚ	C1-B
Zatravňování orné půdy - ZCHÚ vodní útvar	C1-B-V

Deklarace půdních bloků pro opatření pěstování meziplodin C2

S opatřením pěstování meziplodin nelze přejít z programu HRDP do programu EAFRD. Závazky uzavřené v rámci AEO HRDP tedy pokračují dál a končí pátým rokem běhu závazku. Stejně tak není možné navyšovat závazek EAFRD nad 25% původního zařazení. I zde je tedy **relevantní jen formulář typu B**. Do žádosti o zařazení žadatel uvádí pouze celkovou výměru orné půdy, kterou požaduje zařadit bez seznamu půdních bloků.

<input type="text"/> / <input type="text"/> / <input type="text"/> / <input type="text"/>	Příloha 7 B nové zařazení	Strana <input type="text"/> / <input type="text"/> strana/celkový počet stran
 SZIF Státní zemědělský intervenční fond	Žádost o zařazení do agroenvironmentálních opatření C2 Pěstování meziplodin	Ve Smečkách 33 110 00 Praha 1 infolinka: 222 871 871 www.szif.cz

1. Údaje o žadateli

1.Registrační číslo žadatele: <input type="text"/> <input type="text"/> <input type="text"/> <input type="text"/> <input type="text"/> <input type="text"/> <input type="text"/> <input type="text"/> <input type="text"/> <input type="text"/>	2.Příjmení žadatele: <input type="text"/> Kučera	3.Jméno žadatele: <input type="text"/> František
4.Obchodní firma vč. právní formy: <input type="text"/>	5. Identifikační číslo: <input type="text"/> <input type="text"/> <input type="text"/> <input type="text"/> <input type="text"/> <input type="text"/>	

2. Výměra orné půdy k pěstování meziplodin

Výměra orné půdy, kterou žadatel požaduje zařadit do pěstování meziplodin

ha

Deklarace půdních bloků pro opatření biopásy C3

V rámci opatření Biopásy přicházejí v úvahu formuláře všech tří typů.

Příklad ručně vyplněné papírové žádosti – **přechod** s biopásy

<input type="text"/> / <input type="text"/> / <input type="text"/> / <input type="text"/>	Příloha 7 A převod zařazení	Strana <input type="text"/> / <input type="text"/> strana/celkový počet stran
 SZIF Státní zemědělský intervenční fond	Žádost o zařazení do agroenvironmentálních opatření C3 Biopásy	Ve Smečkách 33 110 00 Praha 1 infolinka: 222 871 871 www.szif.cz

1. Údaje o žadateli

1.Registrační číslo žadatele: <input type="text"/> <input type="text"/> <input type="text"/> <input type="text"/> <input type="text"/> <input type="text"/> <input type="text"/> <input type="text"/> <input type="text"/> <input type="text"/>	2.Příjmení žadatele: <input type="text"/> Král	3.Jméno žadatele: <input type="text"/> Jan
4.Obchodní firma vč. právní formy: <input type="text"/>	5. Identifikační číslo: <input type="text"/> <input type="text"/> <input type="text"/> <input type="text"/> <input type="text"/> <input type="text"/>	

2. Rozhodnutí o zařazení na titul biopásy půdy v HRDP

6. Registrační číslo žádosti, na jejímž základě je žadatel aktuálně zařazen
 06/H03/444/00444

3. Seznam půdních bloků k zařazení do biopásů

P.č.	Čtverec PB	Kód půdního bloku	Výměra (ha)	LPIS	Žadatel	Snížení%	Výměra snížení	H/E
1	110 - 1122	3 3 3 3 /	0,54					H
1	110 - 1122	3 3 3 3 /	0,54					E
2	120 - 2222	2 2 2 2 /	1,08		5G		0,08	H
2	120 - 2222	2 2 2 2 / 1	1,00					E

Do pole **Výměra** žadatel zapisuje souhrnnou výměru všech biopásů na daném PB

23. Žádost o změnu zařazení v rámci AEO HRDP a EAFRD

V průběhu pětiletého závazku má žadatel povinnost hlásit Fondu změny (přečíslování, změna výměry apod.), které se udály v LPIS na půdních blocích zařazených v rámci AEO. Toto se děje podáním žádosti o změnu zařazení v následujících termínech:

- současně s žádostí o poskytnutí dotace, pokud ke změně došlo v období od 1. 1. do data podání žádosti o poskytnutí dotace. V této žádosti může žadatel požádat o navýšení závazku až do 25% původně zařazené výměry, jestliže je toto povoleno pro dané podopatření nařízení vlády č. 242/2004 Sb. resp. 79/2007 Sb.
- do 31. 1. kalendářního roku následujícího po roce, na který byla podána žádost o poskytnutí dotace, pokud ke snížení výměry došlo od data podání žádosti o poskytnutí dotace do 31. 12. kalendářního roku a nejde-li o titul pěstování meziplodin a titul biopásy, nebo
- do 30. 4. kalendářního roku následujícího po roce, na který byla podána žádost o poskytnutí dotace, pokud ke snížení výměry došlo od data podání žádosti o poskytnutí dotace do 31. 3. kalendářního roku a jde-li o titul pěstování meziplodin a titul biopásy.

Vyplnění formuláře žádosti o změnu zařazení

Titulní stránka žádosti o změnu zařazení AEO je v případě předtisku i ručního vyplnění totožná a způsob jejího vyplnění je obdobou žádosti o zařazení. V oddíle 3, ve kterém žadatel označuje opatření určená ke změně, je nutné vyplnit registrační číslo relevantní žádosti o zařazení.

3. Žádám o změnu zařazení v rámci aktuálního zařazení u těchto opatření

reg. č. žádosti, na jejímž základě je žadatel aktuálně zařazen

registrační číslo aktuálního zařazení:

<input type="checkbox"/>	A Ekologické zemědělství	<input type="checkbox"/>	C5 Ptačí lokality na travních porostech
<input type="checkbox"/>	B Ošetřování travních porostů	<input type="checkbox"/>	C6 Biopásy
<input type="checkbox"/>	C1 Zatrávňování orné půdy	<input type="checkbox"/>	D Osevní postup v ochr. zónách jeskyní
<input type="checkbox"/>	C2 Tvorba tr. pásů na svažitých půdách	<input type="checkbox"/>	E1 Integr. systémy pěstování ovoce
<input type="checkbox"/>	C3 Pěstování meziplodin	<input type="checkbox"/>	E2 Integr. systémy pěstování révy vinné
<input type="checkbox"/>	C4 Trvale podmáčené louky a rašelinné louky		

Žadatel zaškrtně opatření, která zamýšlí změnit

V případě předtisku se deklarace jednotlivých opatření dělí na 5 základních částí:

- část A – rekapitulace PB z posledního právoplatného zařazení
- část B – změna identifikace PB beze změny výměry
- část C – snížení výměry
- část D – zvýšení výměry
- část E – volná část pro vyplnění žadatelem.

Části A až D jsou needitovatelné s výjimkou check boxů pro označení souhlasu s územní změnou a možností přidat řádek (pomocí tlačítka „Snížení“) pro uvedení žadatelova důvodu snížení výměry v případě uplatnění pardonovaného důvodu.

Část B

Žádost o změnu označení půdního bloku/dílu

P.č.	Čtverec PB	Kód půdního bloku	Kultura	Výměra (ha)	Původní PB
1	123 - 4567	1 0 0 1 / 1	T	5,2	Původní PB
P.č.	Čtverec PB	Kód půdního bloku	Kultura	Výměra (ha)	Nový PB
1	123 - 4567	1 0 0 1 / 1 1	T	5,2	Nový PB

Vyhodnocení územní změny č. 1 Souhlas s ÚZ

Souhlas s ÚZ
 Zaškrtnutá se křížkem v případě souhlasu s navrhovanou změnou označení PB/DPB

Část C

Aktuální kvóta pro snížení zařazené výměry z důvodu pozbytí právního důvodu užívání pozemku (§ 5 odst. 5 písm. g) NV č. 242/2004 Sb. v platném znění) je

0,00 ha

Snížení zařazené výměry PB/DPB

P.č.	Čtverec PB	Kód půdního bloku	Kultura	Výměra (ha)	Původní PB
1	111 - 2222	3 3 3 3 /	V	8,67	Původní PB
P.č.	Čtverec PB	Kód půdního bloku	Kultura	Výměra (ha)	Nový PB
1	111 - 2222	3 3 3 3 /	V	8,10	Nový PB

Vyhodnocení územní změny č. 2 Souhlas s ÚZ

Snížení LPIS 0 Žadatel MA v % Výměra snížení

5G 0,50

V případě, že žadatel s některou územní nesouhlasí, musí tuto změnu uvést na pravou míru v části E, která je plně editovatelná a slouží zároveň i jako samostatný interaktivní formulář pro případy, kdy předtisk není k dispozici. Pole ve vyhodnocení územní změny žadatel vyplňuje pouze, došlo-li ke změně výměry.

Část E

Volná část pro vyplnění žadatelem

P.č.	Čtverec PB	Kód půdního bloku	Kultura	Výměra (ha)	Původní PB	Přidat PB
<input checked="" type="checkbox"/> 1.	123-4567	1 0 0 1 / 1	T	5,20	Původní PB	Přidat PB
P.č.	Čtverec PB	Kód půdního bloku	Kultura	Výměra (ha)	Nový PB	Přidat PB
<input checked="" type="checkbox"/> 1.	123-4567	1 0 0 1 / 1 1	T	5,00	Nový PB	Přidat PB
<input checked="" type="checkbox"/> 2.	123-4567	1 0 0 1 / 1 2	T	0,22	Nový PB	Přidat PB

Vyhodnocení územní změny č. 1.

Odebrat ÚZ Výměra zvýšení **Snížení** LPIS Žadatel MA v % Výměra snížení

Přidat ÚZ

V případě, kdy žadatel nepoužije interaktivní formulář, je způsob zápisu trochu odlišný. Pořadové číslo v rámci jedné územní změny je pro všechny PB stejné.

Původně zařazený PB žadatel přeškrtně. Pokud došlo v rámci územní změny ke změně výměry, žadatel toto zapíše do pole zvýšení nebo snížení. Při uplatnění pardonovaného důvodu je jeho kód zapsán k původnímu PB. V příkladě na obrázku žadatel deklaruje tři územní změny. V rámci první dochází k rozdělení a přečíslení původního PB a zároveň ke snížení výměry s uplatněním pardonovaného důvodu 5G. Dále chce žadatel zařadit zcela nový PB 4005 a naopak stahuje ze zařazení PB 6777.

Část E
Volná část pro vyplnění žadatelem

Poř.č.	Čtverec	Kód bloku/dílu	Výměra bloku (ha)	Zvýšení (ha)	Snížení (ha)	Důvod
1	120 - 2002	3 0 0 2 /	1 1 , 0 0		3 , 0 0	5G
1	120 - 2002	3 0 0 2 / 1	5 , 0 0			
1	120 - 2002	3 0 0 2 / 2	3 , 0 0			
2	130 - 1212	4 0 0 5 /	2 , 5 2	2 , 5 2		
3	120 - 2323	6 7 7 7 /	6 , 3 4		6 , 3 4	

Příloha č. 1 - Odrůdy konopí pěstovaného na vlákno, které jsou uznány pro poskytnutí jednotné platby na plochu (SAPS)

a) Konopí pěstované na vlákno

Beniko	Felina 34 – Félina 34
Carmagnola	Ferimon – Férimon
Chamaeleon	Fibranova
CS	Fibrimon 24
Delta - Llosa	Futura 75
Delta 405	Kompolti
Denise	Red Petiole
Dioica 88	Santhica 23
Epsilon 68	Santhica 27
Fedora 17	Silesia
Felina 32	Uso - 31

b) Konopí pěstované na vlákno schválené v hospodářském roce 2007/08

Bialobrzeskie
Cannakomp
Diana (1)
Fasamo
Kompolti hybrid TC
Lipko
Lovrin 110
Silvana
UNIKO-B
Zenit (1)

Příloha č. 2 - Plemena krav, která se nepovažují za masná

- Angler Rotvieh (Angeln) – Rød dansk mælkerace (RMD) – German Red – Lithuanian Red
- Ayrshire
- Armoricaïne
- Bretonne Pie-Noire

- Fries-Hollands (FH), française frisonne pie noire (FFPN), Friesian-Holstein, Holstein, Black and White Friesian, Red and White Friesian, Frisona española, Frisona Italiana, Zwartbonten van België/pie noire de Belgique, Sortbroget dansk mælkerace (SDM), Deutsche Schwarzbunte, Schwarzbunte Milchrasse (SMR), Czarno-biala, Czerwono-biala, Magyar Holstein-Friz, Dutch Black and White, Estonian Holstein, Estonian Native, Estonian Red, British Friesian, Crno-Bela, German Red and White, Holstein Black and White, Red Holstein

- Groninger Blaarkop
- Guernsey
- Jersey
- Malkeborhorn
- Reggiana
- Valdostana Nera
- Itäsuomenkarja
- Länsisuomenkarja
- Pohjoissuomenkarja

Příloha č. 3 - Seznam invazních a expanzivních druhů vyšších rostlin, které narušují funkci ekosystémů a mohou způsobovat hospodářské škody (příloha č. 2 vyhlášky č. 482/2005 Sb.)

Latinský název	Český název
<i>Acer negundo</i> L.	javor jasnolistý
<i>Ailanthus altissima</i> (Mill.) Single	pajasan žlaznatý
<i>Amaranthus</i> sp. div. (s výjimkou druhů pěstovaných pro potravinářské účely)	rod laskavec (s výjimkou druhů pěstovaných pro potravinářské účely)
<i>Amorpha fruticosa</i> L.	netvařec křovitý
<i>Aster</i> sp. div. (severoamerické druhy)	hvězdnice (severoamerické druhy)
<i>Bunias orientalis</i> L.	rukevník východní
<i>Calamagrostis arundinacea</i> L.	třtina rákosovitá
<i>Calamagrostis epigeos</i>	třtina křovištní
<i>Fraxinus pennsylvanica</i> Marshall	jasan pensylvánský
<i>Helianthus tuberosus</i> L.	slunečnice topinambur
<i>Heracleum montegazzianum</i> Sommer et Levier	bolševník velkolepý
<i>Impatiens glandulifera</i> Royle	netýkavka žlaznatá
<i>Inula helenium</i>	oman pravý
<i>Lupinus polyphyllus</i> Lindl.	lupina mnoholistá
<i>Lycium barbarum</i> L.	kustovnice cizí
<i>Oenothera</i> sp. div. (geograficky nepůvodní druhy)	pupalka (geograficky nepůvodní druhy)
<i>Pinus strobus</i> L.	borovice vejmutovka
<i>Quercus rubra</i> L.	dub červený
<i>Reynoutria japonica</i> Houtt.	křídlatka japonská
<i>Reynoutria sachalinensis</i> (Friedr. Schmidt) Nakai	křídlatka sachalinská
<i>Reynoutria x bohemica</i> Chrtěk et Chrtková	křídlatka česká
<i>Rhus hirta</i> (L.) Sudw.	škumpa orobincová
<i>Robinia pseudoacacia</i> L.	trnovník akát
<i>Rudbeckia laciniata</i> L.	třapatka dřípatá
<i>Solidago canadensis</i> L.	zlatobýl kanadský
<i>Solidago gigantea</i> Ait.	zlatobýl obrovský
<i>Sarothamnus scoparius</i> (L.) Wimm. ex Koch	janovec metlatý
<i>Telekia speciosa</i> (Schreber) Baumg.	kolotočník ozdobný
<i>Tanacetum vulgare</i> L.	vratič obecný

Příloha č. 4 - Číselník zkratk zeleniny pro dotaci v rámci AEO

zelenina	kód	zelenina	kód
Brokolice	BR	Paprika roční	PR
Celer bulvový	CB	Pastinák setý	PS
Cibule kuchyňská	CK	Pažitka pravá	PP
Česnek kuchyňský	CE	Petržel zahradní kořenová	PK
Fazol obecný	FO	Petržel zahradní naťová	PN
Hrách zahradní	HZ	Pór pravý	PO
Kapusta hlávková	KH	Rajče	RA
Kapusta růžičková	KR	Ředkvička	RE
Kedluben	KE	Řepa salátová	RP
Kopr vonný	KV	Salát	SA
Kukuřice cukrová	KC	Špenát setý	SS
Květák	KT	Zelí hlávkové	ZH
Meloun vodní	MV	Zelí pekingské	ZP
Mrkev obecná	MO	Tykev obecná	TO
Okurka setá	OS	Cibule sečka	CS

Příloha č. 5 - Číselník zkratk managementů travních porostů

Louky	B1-L
Mezofilní a vlhkomilné louky, přepásané - seč - do 31.7.	B2-HP-S1
Mezofilní a vlhkomilné louky, přepásané - seč- do 30.6.	B2-HP-S2
Mezofilní a vlhkomilné louky, přepásané - seč - od 15.7. do 31.8.	B2-HP-S3
Mezofilní a vlhkomilné louky, nepřepásané - seč - do 31.7.	B2-HN-S1
Mezofilní a vlhkomilné louky, nepřepásané - seč- do 30.6.	B2-HN-S2
Mezofilní a vlhkomilné louky, nepřepásané - seč - od 15.7. do 31.8.	B2-HN-S3
Mezofilní a vlhkomilné louky - bez hnojení - seč - do 31.7.	B2-NN-S1
Mezofilní a vlhkomilné louky - bez hnojení - seč - do 30.6.	B2-NN-S2
Mezofilní a vlhkomilné louky - bez hnojení - seč - od 15.7. do 31.8.	B2-NN-S3
Mezofilní a vlhkomilné louky - bez hnojení, pásy - seč - do 31.7.	B2-NN-PS1
Mezofilní a vlhkomilné louky - bez hnojení, pásy - seč- do 30.6.	B2-NN-PS2
Mezofilní a vlhkomilné louky - bez hnojení, pásy - seč - od 15.7. do 31.8.	B2-NN-PS3
Horské a suchomilné louky, přepásané - seč - do 31.7.	B3-HP-S1
Horské a suchomilné louky, přepásané - seč - od 15.7. do 31.8.	B3-HP-S3
Horské a suchomilné louky, přepásané - seč - od 15.8. do 30.9.	B3-HP-S4
Horské a suchomilné louky, nepřepásané - seč - do 31.7.	B3-HN-S1
Horské a suchomilné louky, nepřepásané - seč - od 15.7. do 31.8.	B3-HN-S3
Horské a suchomilné louky, nepřepásané - seč - od 15.8. do 30.9.	B3-HN-S4
Horské a suchomilné louky - bez hnojení - seč - do 31.7.	B3-NN-S1
Horské a suchomilné louky - bez hnojení - seč - od 15.7. do 31.8.	B3-NN-S3
Horské a suchomilné louky - bez hnojení - seč - od 15.8. do 30.9.	B3-NN-S4
Horské a suchomilné louky - bez hnojení, pásy - seč - do 31.7.	B3-NN-PS1
Horské a suchomilné louky - bez hnojení, pásy - seč - od 15.7. do 31.8.	B3-NN-PS3
Horské a suchomilné louky - bez hnojení, pásy - seč - od 15.8. do 30.9.	B3-NN-PS4
Trvale podmáčené a rašelinné louky - seč - od 15.5 do 30.6	B4-S5
Trvale podmáčené a rašelinné louky - seč - od 15.6 do 31.7	B4-S6
Trvale podmáčené a rašelinné louky - seč - od 15.7 do 31.8	B4-S3
Trvale podmáčené a rašelinné louky - seč - od 15.8 do 30.9	B4-S4
Ptačí lokality na travních porostech - hnízdiště bahňáků	B5
Ptačí lokality na travních porostech - hnízdiště chřástala polního	B6
Pastviny	B7-P
Druhově bohaté pastviny	B8
Suché stepní trávníky a vřesoviště - pastva - od 1.5 do 31.10	B9-P1
Suché stepní trávníky a vřesoviště - pastva - od 15.4 do 30.6	B9-P2
Suché stepní trávníky a vřesoviště - pastva - od 15.7 do 30.9	B9-P3
Suché stepní trávníky a vřesoviště - pastva - od 15.4 do 30.6 a od 1.8 do 30.9	B9-P4

Příloha č. 6 - Číselník zkratk možných meziplodin v rámci AEO EAFRD

Poř. číslo	Meziplodina	Kód meziplodiny
1	srha laločnatá	SRHA
2	kostřava červená	KOST
3	žito trsnaté (lesní)	ZITO
4	jílek mnohokvětý	JILM
5	jílek jednoletý	JILJ
6	jílek jednoletý + jílek vytrvalý	JILJ+V
7	jílek vytrvalý	JILV
8	hořčice bílá	HORC
9	svazenka vratičolistá	SVAZ
10	pohanka obecná	POH
11	slunečnice roční	SLUN
12	ředkev olejná	REDK
13	řepka jarní	REPK
14	světlice barvířská (saflor)	SVET
15	sléz krmný	SLEZ
16	lesknice kanárská	LESK
17	peluška (hrách setý rolní)	PEL
18	lnička setá	LNIS
19	lupina žlutá	LUZL
20	lupina bílá	LUBI
21	směsi výše uvedených druhů	SMES

Příloha č. 7 - Číselník zkratk možných meziplodin v rámci AEO HRDP

Poř. číslo	Meziplodina	Kód meziplodiny
1	srha laločnatá	SRHA
2	kostřava červená	KOST
3	žito trsnaté (lesní)	ZITO
4	jílek mnohokvětý	JILM
5	jílek jednoletý	JILJ
6	jílek jednoletý + jílek vytrvalý	JILJ+V
7	jílek vytrvalý	JILV
8	hořčice bílá	HORC
9	svazenka vratičolistá	SVAZ
10	pohanka obecná	POH
11	slunečnice roční	SLUN
12	ředkev olejná	REDK
13	řepka jarní	REPK
14	světlice barvířská (saflor)	SVET
15	sléz krmný	SLEZ
16	lesknice kanárská	LESK
17	směsi výše uvedených druhů	SMES

Příloha č. 8 – Seznam energetických plodin

Plodina	Latinský název
Laskavec	Amaranthus
Konopí seté	Cannabis sativa L.
Světlice barvířská - saflor včetně semen	Carthamus tinctorius L.
Slézy	Malva L. spp.
Komonice bílá (jednoletá a dvouletá)	Melilotus alba
Hořčice sareptská	Brassica juncea
Čirok	Sorghum spp.
Ředkev olejná	Raphanus sativus L. var. oleiformis Pers.
Mužák prorostlý	Silphium perfoliatum
Jestřábina východní	Galega orientalis
Čičorka pestrá	Coronilla varia
Šťovík krmný	Rumex tianshanicus x Rumex patientia
Sléz vytrvalý	Kitaibelia vitifolia
Sveřep bezbranný	Bromus inermis
Sveřep horský (samužníkovitý)	Bromus cartharticus
Psineček veliký	Agrostis gigantea
Lesknice (chrastice) rákosovitá	Phalaris arundinacea
Kostřava rákosovitá	Festuca arundinacea
Ovsík vyvýšený	Arrhenatherum elatius
Srha laločnatá	Dactylis glomerata L.
Proso vytrvalé	Panicum virgatum
Ozdobnice	Miscanthus
Řepa cukrová (cukrovka)	Beta vulgaris L.
Lilek brambor	Solanum tuberosum
Řepice olejná	Brassica rapa subsp. oleifera (DC.) Metzg
Ostatní trávy	Poaceae Barnhart
Ostatní jeteloviny	Fabaceae Lindl.

Příloha č. 9 - Seznam ZA MZe

1) Regionální odbor 1 - Praha

ZA	Adresa	PSČ	telefon	fax
Benešov u Prahy	Žižkova 360	256 35	317830931, 317830932, 317830933, 317830934, 317830935, 317830930 (ústředna)	317830932
Beroun	Pod Hájem 324, Králov Dvůr	267 01	311637152, 311653083, 311653084, 311653092,	311637152
Kladno	Víta Nejedlého 1575	282 80	312247935, 312247936, 312247937, 312278010, 312278011, 312278014	312278029
Kolín	Karlovo nám. 44, Kolín 1	280 50	321723931, 321723444, 321723471	321725138
Kutná Hora	Benešova 97	284 01	327536001, 327536004, 327536005	327561603
Mělník	Bezručova 109	276 01	315670697, 315670698, 315670703, 315648011, 315648015, 315648016	315670702
Mladá Boleslav	Bělská 151	293 01	326721315, 326722818, 326722823	326323372
Nymburk	Soudní 17	288 02	325605050, 325605056, 325605058, 325605059, 325605060	325605076
Praha (vých.-záp.)	Slezská 7, Praha 2	120 56	227010409, 227010424, 227010422, 227010416, 227010438	227010423
Příbram	Poštovní 4, Příbram V	261 01	318623687, 318635324, 318625872, 318625992, 318625811 (ústředna)	318629470
Rakovník	Lubenská 2250	269 01	313513237, 313513754 313513236, 313513476	313512191

2) Regionální odbor 2 – České Budějovice

ZA	Adresa	PSČ	telefon	fax
České Budějovice (Český Krumlov)	Rudolfovská 80	371 13	387693111, 387693202 380301550-554	387411253 380301552
Domažlice	Haltravská 438	344 01	379722770, 379724559, 379410767, 379722751	379410749
Jindřichův Hradec	Pravdova 837/II	377 35	384361518, 384362413, 384364528	384361516
Klatovy	Čapkova 127/V	339 01	376330425,376330427, 376330411,376330424	376330435
Písek	Nádražní 1988	397 01	382201132,382201133, 382201130	382214091
Plzeň	Nerudova 35	301 27	377321263, 377152533 377152523,377221252, 377221403	377320576
Prachatice	Družstevní 91	383 12	388316334, 388316331, 388316908	388316334
Rokycany	Klostermannova 635/III	337 01	371723650, 371722639, 371722601	371723650
Strakonice	Palackého n.1090	386 27	383311730,383311731, 383311733,383311734, 383311735,383311736	383311732
Tábor	Purkyňova 2533	390 02	381253815	381253816
Tachov	Volyňská 1544	347 01	374722684, 374721666, 374721999	374722684

3) Regionální odbor 3 – Ústí nad Labem

ZA	Adresa	PSČ	telefon	fax
Děčín	28.října 979/19	405 01	412517304	412519869
Cheb	Svobody 547/19	350 02	354400141	354400142
Karlovy Vary	Závodní 152, Tašovice	360 18	353229193-4	353224071
Litoměřice	Velká Krajská 1	412 01	416735369	416735367
Louny	Pražská 765	440 57	415654863	415653785
Ústí nad Labem	Masarykova 19/275	403 40	475651220	475600990

4) Regionální odbor 4 – Hradec Králové

ZA	Adresa	PSČ	telefon	fax
Česká Lípa	Dubická 2362	470 01	487714211, 487714222, 487714231	487714203
Hradec Králové	Ulrichovo náměstí 810	500 02	495075256, 495075255, 495075252, 495075251	495214930
Chrudim	Poděbradova 909	537 01	469623021, 469699112, 469699111	469623084
Jičín	Denisova 585	506 01	493541217, 493541216, 493541215	493541216
Liberec	U Nisy 745/6a	460 57	485246300, 485246326, 485246325	485246329
Náchod	Tyršova 59	547 01	491428317, 491428371, 491427584	491427704
Pardubice	Boženy Němcové 231	530 02	466303005, 466742611,	466310346
Rychnov nad Kněžnou	Jiráskova 1320	516 01	494549577, 494549574, 494549573	494549578
Semily	Bítouchovská 1	513 01	481655713, 481655716, 481655712	481655736
Svitavy	Olomoucká 26	568 02	461533464, 461578111	461540181
Trutnov	Horská 5	541 01	499859300, 499859130, 499859128, 499859310	499813038
Ústí nad Orlicí	Tvardkova 1191	562 01	465713400, 465525270 465525212	465524286

5) Regionální odbor 5 – Brno

ZA	Adresa	PSČ	telefon	fax
Blansko	Poříčí 18	678 42	516417401, 516417402	516418769
Brno Brno - venkov	Kotlářská 53	602 00	547103444, 547103441, 547103440	549259391
Břeclav	Nám.T.G.Masaryka 13	690 14	519372447, 519326163, 519321266	519370832
Havlíčkův Brod	Smetanovo náměstí 279	580 02	569408710, 569408720, 569428159	569428459
Hodonín	Koupelní 19	695 01	518321186, 518321188, 518354093	518321187
Jihlava	Fritzova 4	586 01	567300209, 567578942, 567578941	567310158
Pelhřimov	U Stínadel 1316	393 01	565332232, 565332741	565332089
Třebíč	Svatopluka Čecha 1	674 42	568840544, 568840541	568841558
Vyškov	Palánek 1	682 01	517346764, 517346904, 517341641	517348038
Znojmo	Dvořákova 21	670 30	515224260, 515213169, 515213111	515225344
Žďár nad Sázavou	Strojírenská 14	591 01	566502832-39	566502835

6) Regionální odbor 6 – Olomouc

ZA	Adresa	PSČ	telefon	Fax
Kroměříž	Náměstí Míru 3287	767 71	573340240, 73337153, 573341392,	573340241
Olomouc	Blanická 1	772 00	585244423, 585244544, 585206411	585244543
Prostějov	Aloise Krále 4	796 01	582406044, 582406046, 582406047	582406048
Přerov	Wurmova 2	751 52	581292911, 581210953 581217611	581202176
Šumperk (Jeseník)	Nemocniční 53 Šumperk	787 85	583314243, 583314242	583215350
	Karla Čapka 1147 Jeseník	790 01	584413747, 584412386	584493365
Uherské Hradiště	Protzkarova 1180	686 01	572433970, 572433973 572433974	572551300
Vsetín	Smetanova 1484	775 01	571425101,571425102, 571425104,571425105	571425110
Zlín	Zarámí 88	760 41	577653308, 577653314, 577653306, 577653306	577653358

7) Regionální odbor 7 – Opava

ZA	Adresa	PSČ	telefon	fax
Bruntál	Partyzánská 7	792 01	554716812, 554713840	554712162
Frýdek – Místek (Karviná)	4. května 217	738 02	558442511, 558442543, 558435071	558639806
Nový Jičín	Husova 13	741 01	556764704, 556702442	556764890
Opava (Ostrava)	Horní Náměstí 2	746 57	553696185, 553696111	553626640

Příloha č.10 - Seznam RO SZIF

Regionální odbor SZIF Praha

Slezská 7
120 56 Praha 2
tel.: +420 227 010 460, fax: +420 227 010 536

Regionální odbor SZIF Č.Budějovice

Rudolfovská 80
370 21 České Budějovice
tel.: +420 387 693 321, fax: +420 387 693 322

Regionální odbor SZIF Ústí nad Labem

Masarykova 19/275
403 40 Ústí nad Labem
tel.: +420 475 651 152, fax: +420 475 651 149

Regionální odbor SZIF Hradec Králové

Ulrichovo náměstí 810
500 02 Hradec Králové
tel.: +420 495 070 300, fax: +420 495 070 330

Regionální odbor SZIF Brno

Kotlářská 53
602 00 Brno
tel.: +420 541 428 012, fax: +420 541 428 015

Regionální odbor SZIF Olomouc

Blanická 1,
772 00 Olomouc
tel.: +420 585 526 511, fax: +420 585 244 539

Regionální odbor SZIF Opava

Horní náměstí 2
746 57 Opava
tel.: +420 553 696 153, fax: +420 553 696 153