

PŘÍRUČKA PRO ŽADATELE **2007**

JEDNOTNÁ PLATBA NA PLOCHU (SAPS)

**PLATBY V RÁMCI MÉNĚ PŘÍZNIVÝCH OBLASTÍ
(LFA)**

**PLATBY V RÁMCI OBLASTÍ NATURA 2000 NA
ZEMĚDĚLSKÉ PŮDĚ**

**PODPORA PRO PĚSTOVÁNÍ ENERGETICKÝCH
PLODIN (EP)**

ODDĚLENÁ PLATBA ZA CUKR (SSP)



Obsah

ÚVOD	3
1. LEGISLATIVNÍ ÚPRAVA	5
2. PODMÍNKY PRO JEDNOTNOU PLATBU NA PLOCHU (SAPS)	6
3. PODMÍNKY PRO NÁRODNÍ DOPLŇKOVÉ PLATBY (TOP-UP)	9
4. PODMÍNKY PRO PLATBY LFA A NATURA 2000 NA ZEMĚDĚLSKÉ PŮDĚ	10
5. PODMÍNKY PLATBY PRO PĚSTOVÁNÍ ENERGETICKÝCH PLODIN (EP)	13
6. PODMÍNKY PRO POSKYTNUTÍ ODDĚLENÉ PLATBY ZA CUKR (SSP)	16
7. MAPY PŮDNÍCH BLOKŮ A ZPŮSOB ZÁKRESU DO MAPY	17
8. POSTUP PRO SPRÁVNÉ VYPLNĚNÍ FORMULÁŘE ŽÁDOSTI	18
8.1. STRANA 1	18
8.2. STRANA 2	21
8.3. STRANA 3	24
8.4. PŘÍLOHY K ŽÁDOSTI (DEKLARACE).....	25
9. PODÁNÍ ŽÁDOSTI, TERMÍNY A SANKCE SPOJENÉ S POZDNÍM PODÁNÍM ŽÁDOSTI	34
10. PŘÍJEM ŽÁDOSTI	34
11. ADMINISTRATIVNÍ KONTROLA A PŘÍPADNÉ SANKCE	34
12. VYDÁNÍ ROZHODNUTÍ	35
13. KONTROLA NA MÍSTĚ	36
13.1. KONTROLA NA MÍSTĚ	36
13.2. NÁMITKY PROTI PROTOKOLU O KONTROLE - ŘÍZENÍ O NÁMITKÁCH	38
13.3. PRÁVA A POVINNOSTI KONTROLNÍCH PRACOVNÍKŮ A KONTROLOVANÝCH OSOB	38
14. PLATBA A JEJÍ VÝPOČET	40
14.1. SAPS	40
14.2. LFA A NATURA 2000	42
14.3. EP	44
14.4. SSP	46
15. ZMĚNA ŽÁDOSTI	47
16. STAŽENÍ ŽÁDOSTI (ZPĚTVZETÍ)	50
17. ZMĚNA OSOBY ŽADATELE	51
18. MIMOŘÁDNÉ OKOLNOSTI A VYŠŠÍ MOC	54
PŘÍLOHA Č. 1: Odrůdy konopí pěstovaného na vlákno, které jsou uznány pro poskytnutí jednotné platby na plochu (SAPS)	57
PŘÍLOHA Č. 2: Seznam invazních a expanzivních druhů vyšších rostlin, které narušují funkci ekosystémů a mohou způsobovat hospodářské škody (příloha č. 2 vyhlášky č. 482/2005 Sb.)	58
PŘÍLOHA Č. 3: Seznam ZA-PÚ MZe	59
PŘÍLOHA Č. 4: Seznam RO SZIF	63

PŘÍLOHA Č. 5: Klasifikace kultur64

Úvod

Tato příručka je určena všem subjektům, které se rozhodnou žádat o jednotnou platbu na plochu (SAPS), platbu v méně příznivých oblastech (LFA), platbu v oblastech Natura 2000 na zemědělské půdě, platbu pro pěstování energetických plodin (EP) a nebo oddělenou platbu za cukr (SSP). Obsahuje legislativní základ těchto podpor, základní podmínky, které musí žadatel dodržet pro obdržení podpory, postup pro vyplnění formuláře Žádosti, popis procesu administrace podpory od přijetí Žádosti až po vlastní provedení platby, a to spolu s termíny či případnými sankcemi, které se váží na nedodržení některé z podmínek.

V případě jakýchkoliv dalších dotazů je možné kontaktovat infolinku SZIF na telefonním čísle: +420 222 871 871.

1. Legislativní úprava

Základními právními akty, které upravují přímé platby, podporu méně příznivých oblastí a oblastí Natura 2000 na zemědělské půdě jsou:

- Nařízení vlády, č. 47/2007 Sb., o stanovení některých podrobností a bližších podmínek při poskytování jednotné platby na plochu zemědělské půdy
- Nařízení vlády, o podmínkách poskytování plateb za přírodní znevýhodnění v horských oblastech, oblastech s jinými znevýhodněními a v oblastech Natura 2000 na zemědělské půdě
- Nařízení vlády, č. 45/2007 Sb., o stanovení některých podmínek poskytování oddělené platby za cukr pěstitelům cukrové řepy
- Nařízení vlády, o stanovení některých podmínek poskytování platby pro pěstování energetických plodin
- Zákon č. 252/1997 Sb. ze dne 24. září 1997, o zemědělství, ve znění pozdějších předpisů
- Nařízení Rady (ES) č. 1257/1999 ze dne 17. května 1999, o podpoře pro rozvoj venkova z Evropského zemědělského orientačního a záručního fondu (EZOZF) a o změně a zrušení některých nařízení; v platném znění
- Nařízení Rady (ES) č. 1782/2003 ze dne 29. září 2003, kterým se stanoví společná pravidla pro režimy přímých podpor v rámci společné zemědělské politiky a kterým se zavádějí některé režimy podpor pro zemědělce a kterým se mění nařízení (EHS) č. 2019/93, (ES) č. 1452/2001, (ES) č. 1453/2001, (ES) č. 1454/2001, (ES) č. 1868/94, (ES) č. 1251/1999, (ES) č. 1254/1999, (ES) č. 1673/2000, (EHS) č. 2358/71 a (ES) č. 2529/2001, v platném znění
- Nařízení Komise (ES) č. 796/2004 ze dne 21. dubna 2004, kterým se stanoví prováděcí pravidla k podmíněnosti, odlišení a integrovanému administrativnímu a kontrolnímu systému uvedených v nařízení Rady (ES) č. 1782/2003, kterým se stanoví společná pravidla pro režimy přímých podpor v rámci společné zemědělské politiky a kterým se zavádějí některé režimy podpor pro zemědělce, v platném znění
- Nařízení Komise (ES) č. 1973/2004 ze dne 29. října 2004, kterým se stanoví prováděcí pravidla k nařízení Rady (ES) č. 1782/2003 ohledně režimů podpor stanovených v hlavě IV a IVa tohoto nařízení a ohledně využití půdy vyjmuté pro pěstování surovin, v platném znění
- Nařízení Komise (ES) č. 1698/2005 o podpoře pro rozvoj venkova z Evropského zemědělského fondu pro rozvoj venkova (EZFRV)
- § 4 odst. 9 a § 19 odst. 4 zákona č. 219/2003 Sb., o uvádění do oběhu osiva a sadby pěstovaných rostlin a o změně některých zákonů (zákon o oběhu osiva a sadby)
- Zákon č. 256/2000 Sb., o Státním zemědělském intervenčním fondu a o změně některých dalších zákonů (zákon o Státním zemědělském intervenčním fondu), ve znění pozdějších předpisů
- Zákon č. 154/2000 Sb., o šlechtění, plemenitbě a evidenci hospodářských zvířat a o změně některých souvisejících zákonů (plemenářský zákon), ve znění zákona č. 309/2002 Sb., zákona č. 162/2003 Sb. a zákona č. 282/2003 Sb.

2. Podmínky pro jednotnou platbu na plochu (SAPS)

Žadatelem je fyzická nebo právnická osoba, obhospodařující zemědělskou půdu, která je na žadatele vedena v Evidenci využití zemědělské půdy podle užívatelských vztahů (tzv. LPIS) podle §3a a 3b zákona č. 252/1997 Sb., o zemědělství (dále jen „**Evidence**“).

Žádost o poskytnutí podpory v rámci jednotné platby na plochu (SAPS) je možné podat na následující **kultury** (dle §3i zákona o zemědělství), přičemž na druhu kultury nezávisí výše podpory:

- orná půda
- travní porost
- vinice
- chmelnice
- ovocný sad
- školka
- zelinářská zahrada
- jiná kultura

Pro účely poskytnutí podpor v rámci SAPS však bude použita kombinace zkratky kultury a podkultury. Podkultura je brána jako technické označení pro zlepšení vypovídací hodnoty. V předtiscích žádostí SAPS budou uváděny následující kombinace:

- **orná půda (R)**
- **travní porost stálá pastvina (TSP)**
- **travní porost ostatní (TO)**
- **vinice (V)**
- **chmelnice neosázená (CN)**
- **chmelnice osázená (CO)**
- **ovocný sad intenzivní (SI)**
- **ovocný sad ostatní (SO)**
- **školka (OSK)**
- **zelinářská zahrada (OKG)**
- **jiná kultura - rychle rostoucí dřeviny (OD)**
- **jiná kultura oprávněná pro dotace (OO)**
- **jiná kultura neoprávněná pro dotace (ON)**

Kombinace kultury a podkultury „jiná kultura neoprávněná pro dotace“ není oprávněná pro poskytnutí podpory, neboť nesplňuje legislativní podmínky.

Jednou z podmínek pro poskytnutí podpory je dodržení **minimální výměry**, na kterou může být poskytnuta podpora, která činí v součtu všech půdních bloků/dílů půdních bloků v Žádosti **nejméně 1 ha zemědělské půdy (včetně)**. Dotčené půdní bloky/díly půdních bloků musí být uvedeny v Evidenci.

Zemědělská půda, na kterou je požadováno poskytnutí finanční podpory, musí být **na žadatele vedena** v Evidenci nejméně **od data podání žádosti do 31. 8.** kalendářního roku, ve kterém žádá o podporu. Po celé období, po které je na žadatele vedena v Evidenci, musí být **zemědělsky obhospodařována** a udržována po celý kalendářní rok v souladu **s podmínkami dobrého zemědělského a environmentálního stavu**, kterými jsou:

- nerušení krajinných prvků, kterými jsou meze, terasy, skupiny dřevin, stromořadí a travnaté údolnice
- vyloučení pěstování kukuřice, brambor, řepy, bobu setého, sóji a slunečnice na půdních blocích, popřípadě dílech půdních bloků s průměrnou sklonitostí převyšující 12 stupňů
- zapravování kejdy nebo močůvky do půdy nejdéle do 24 hodin po jejich aplikaci, s výjimkou řádkového přihnojování porostů hadicovými aplikátory na půdních blocích, popřípadě dílech půdních bloků, s evidovaným druhem zemědělské kultury orná půda a s průměrnou sklonitostí převyšující 3 stupně, pokud tuto aplikaci nevyklučuje zvláštní právní předpis
- vyloučení změny zemědělské kultury travní porost na zemědělskou kulturu orná půda
- nepálení bylinných zbytků na půdních blocích popřípadě dílech půdních bloků

Podpora se poskytne na zemědělskou půdu, která je v Evidenci vedena jako způsobilá k poskytnutí platby podle čl. 143b, odst. 4 Nařízení Rady (ES) č. 1782/2003, tj. **k 30.6.2003 byla uchována v dobrém zemědělském stavu.**

Pro poskytnutí podpory v rámci jednotné platby na plochu (SAPS), se změna druhu zemědělské kultury travní porost na zemědělskou kulturu orná půda posuzuje jako porušení dobrého zemědělského a environmentálního stavu a celková podpora se sníží podle rozsahu daného porušení (viz kapitola č.15 „Platba a její výpočet“).

Žádost o poskytnutí podpory v rámci jednotné platby na plochu (SAPS) je nutno podat nejpozději do **15. května 2007.**

Další podmínky pro žadatele:

Žadatel musí v Žádosti vykázat veškerou zemědělskou půdu, kterou má k dispozici, bez ohledu na to, zda na ni žádá podporu či nikoliv. Jestliže tak neučiní, bude mu udělena sankce, o kterou se sníží vyplácená podpora. **Jestliže žadatel užívá půdu, kterou nemá vedenou v Evidenci (LPIS), je nutné, aby ji do Evidence nahlásil, a to bez ohledu na to, zda na ni bude žádat o poskytnutí některé z podpor či nebude.**

Poměr travních porostů – stálých pastvin vůči celkové zemědělské půdě uvedené v žádostech se bude v roce 2007 i v následujících letech porovnávat s referenčním rokem 2005. Uvedený poměr slouží pro vyhodnocení dodržování povinnosti zastoupení stálých pastvin, respektive použití nápravných opatření v následujících letech (stanovených především v čl. 4 Nařízení Komise (ES) č. 796/2004) v případě, že se bude poměr stálých pastvin v České republice vůči zemědělské ploše významněji snižovat.

Doplňkové podmínky pro pěstitele konopí setého

Pokud žadatel pěstuje konopí na některém z půdních bloků nebo na některém z dílů půdních bloků, uvede tuto skutečnost do formuláře Žádosti resp. do sloupce Konopí seté v Příloze č. 1 „**Deklarace půdy – SAPS**“. Dále je povinen k Žádosti připojit:

- **uznávací list o uznání osiva** konopí (§4 odst. 9 zákona č. 219/2003 Sb., o oběhu osiva a sadby) včetně **návěsky z obalů** (§ 19 odst. 4 zákona č. 219/2003 Sb.)
- dále se **pěstitel konopí na žádosti** zavazuje, že **neprodleně oznámí Fondu začátek kvetení konopí** na některém z půdních bloků nebo na některém z dílů půdních bloků uvedených v Žádosti a že bude pěstovat konopí za běžných vegetačních podmínek v souladu s místní praxí nejméně po dobu 10 dnů ode dne skončení květu

Žadatel je povinen informovat písemně oddělení finanční podpory příslušného Regionálního odboru SZIF (RO SZIF) o počátku kvetení konopí a to ve chvíli kdy je schopen tak učinit, tj. i s určitým předstihem, pokud si je tím jist. Nejpozději však musí žadatel splnit tuto podmínku okamžitě po začátku kvetení plodiny.

Podpora bude poskytnuta pouze na pěstování **uznaných odrůd konopí na vlákno**, které jsou vyjmenované v příloze II Nařízení Komise (ES) č. 796/2004, v platném znění. Seznam těchto odrůd je uveden v **příloze č. 1** této příručky.

Doplňkové podmínky pro pěstitele rychle rostoucích dřevin

Pokud žadatel pěstuje rychle rostoucí dřeviny je tato plocha oprávněná pro platbu SAPS **pouze** pokud jsou tyto **plodiny určeny pro energetické využití** = je na totožnou plochu současně podána žádost o platbu pro pěstování energetických plodin a podmínky pro obdržení této platby jsou splněny.

Doplňkové podmínky pro pěstitele plodin k produkci sušených krmiv

Pokud žadatel pěstuje plodiny určené k sušení a mletí pro schválené zpracovatele sušených krmiv a s těmito schválenými zpracovateli má uzavřeny dodací smlouvy a prohlášení dle Nařízení Rady (ES) č. 1786/2003 o společné organizaci trhu se sušenými krmivy, uvede plochy s těmito plodinami do formuláře Žádosti resp. do sloupce plodiny na sušená krmiva v Příloze č. 1 „**Deklarace půdy – SAPS**“.

3. Podmínky pro národní doplňkové platby (Top-Up)

Národní doplňkové platby (Top-Up) jsou platby poskytované k jednotné platbě na plochu (SAPS) Režim národních doplňkových plateb podléhá pravidlům nastavených evropskou legislativou a národní doplňkové platby jsou každoročně předkládány Evropské komisi ke schválení.

Česká republika musela reagovat na dokument Evropské komise s výkladem evropské legislativy, podle něhož jsou nové členské státy aplikující SAPS povinny zajistit oddělení platby od produkce (tzv. decoupling) u těch plateb Top-Up, které jsou v režimu SPS (platba na farmu) rovněž odděleny od produkce, tj. decouplovány.

Aby Česká republika byla oprávněna udělovat národní doplňkové platby i v roce 2007, bylo nutné stávající systém národních doplňkových plateb změnit. Počínaje rokem 2007 bude platba udělována na základě referenčního období, nikoli jak tomu bylo doposud, na základě reálné produkce.

Top-Up bude i nadále poskytován Státním zemědělským intervenčním fondem formou finančních podpor v následujících oblastech:

- a) lnu na vlákno na zemědělské půdě,
- b) chmele na zemědělské půdě,
- c) chovu skotu, ovcí, popřípadě koz (dále jen „chov přežvýkavců“)
- d) plodin (včetně množitelských porostů) na zemědělské půdě,
- e) brambor pro výrobu bramborového škrobu na zemědělské půdě

Národní doplňkové platby budou upraveny nařízením vlády, které stanoví některé podmínky pro poskytování národních doplňkových plateb k přímým platbám pro rok 2007. Vydání tohoto nařízení je předpokládáno v květnu tohoto roku.

Současně se předpokládá, že Žádost bude nutné doručit do **31. července 2007**.

Zemědělská veřejnost bude včas informována o podrobnostech a bližších podmínkách poskytnutí národních doplňkových plateb.

4. Podmínky pro platby LFA a Natura 2000 na zemědělské půdě

Žadatel nemusí být podnikatelem podle §2 odst. 2 Obchodního zákoníku. O platbu v oblastech LFA a oblastech Natura 2000 na zemědělské půdě (dále jen Natura 2000) mohou žádat i nepodnikatelé mající právní subjektivitu (např. obce, fyzické osoby nepodnikající, školy), jestliže mají tyto subjekty vedeny v **Evidenci** alespoň minimální **výměru zemědělské půdy v LFA** nebo oblastech **Natura 2000** od data doručení žádosti Fondu do 30. září kalendářního roku, ve kterém žádají o podporu.

Platba pro **LFA je poskytována pouze na kulturu travní porost** obhospodařovanou v následujících oblastech:

- horské oblasti (oblast typu HA a HB)
- ostatní méně příznivé oblasti (oblast typu OA a OB)
- oblasti se specifickými omezeními (oblast typu S a SX)

Do specifické oblasti typu SX spadají obce nebo k.ú. které byly zařazeny v LFA v období 2004 – 2006 a vlivem aktualizace vstupních dat již nesplňují kritéria pro vymezení LFA. **O platbu v těchto oblastech může požádat pouze ten žadatel, kterému byl alespoň jedenkrát poskytnut vyrovnávací příspěvek v rámci opatření LFA v programovém období 2004 – 2006.**

Platba v oblastech Natura 2000 se poskytuje pouze na travní porosty evidované v Evidenci, které se nacházejí na území:

- ptačích oblastí (dle § 45e odst. 2 zákona č. 114/1992 Sb.) a zároveň na území 1. zóny národních parků nebo 1. zóny chráněných krajinných oblastí, nebo
- evropsky významných lokalit zařazených do národního seznamu (dle § 45a odst. 2 zákona č. 114/1992 Sb.), a zároveň na území 1. zóny národních parků nebo 1. zóny chráněných krajinných oblastí

Žadatel o platbu pro LFA a Natura 2000 musí splňovat následující podmínky:

Půdní bloky/díly půdních bloků se zemědělskou kulturou travní porost, na které je podána žádost o poskytnutí platby, musí být na žadatele vedeny v Evidenci minimálně od data doručení žádosti Fondu do 30. září 2007.

Žádost může podat fyzická nebo právnická osoba vedená v Evidenci, která zemědělsky obhospodařuje alespoň:

- 1 ha travních porostů v LFA, nebo
- 1 ha travních porostů v oblasti Natura 2000

Žadatel se zaváže, že bude hospodařit:

- v méně příznivé oblasti na minimální výměře nejméně po dobu 5 kalendářních let následujících po roce, za který mu byla poprvé poskytnuta platba v méně příznivé oblasti podle tohoto nařízení nebo podle NV 241/2004 nebo

- v oblasti Natura 2000 na minimální výměře nejméně po dobu 5 kalendářních let následujících po roce, za který mu byla poprvé poskytnuta platba v oblasti Natura 2000 podle tohoto nařízení nebo v oblasti s ekologickými omezeními podle NV 241/2004

Pokud žadatel **již obdržel v letech 2004 – 2006 vyrovnávací příspěvek**, musí plnit závazek 5 let hospodaření na minimální výměře dle **NV 241/2004**.

Žadatel musí zajistit, aby byly travní porosty alespoň **1x ročně spaseny** nebo alespoň **2x ročně posečeny** a to v termínech do 31.7. a do 31.10., pokud ovšem žadatel současně na dané ploše neuplatňuje některé z agroenvironmentálních opatření, kde jsou stanoveny jiné termíny sečí. **Výška porostu** po 31.10.2007 nesmí být **vyšší než 30 cm**.

Odložení nebo vynechání jedné ze sečí v termínech je možné pouze s **písemným souhlasným vyjádřením příslušného orgánu ochrany přírody**. Písemné vyjádření příslušného orgánu ochrany přírody žadatel Fondu doručí nejpozději v den, kdy měla být podmínka splněna.

Žadatel musí **plnit podmínky dobrého zemědělského a environmentálního stavu** na celé výměře zemědělské půdy evidované u žadatele v LPIS:

- nerušení krajinných prvků, kterými jsou meze, terasy, skupiny dřevin, stromořadí a travnaté údolnice,
- vyloučení pěstování kukuřice, brambor, řepy, bobu setého, sóji a slunečnice na půdních blocích, popřípadě dílech půdních bloků s průměrnou sklonitostí převyšující 12 stupňů,
- zapravování kejdy nebo močůvky do půdy nejdéle do 24 hodin po jejich aplikaci, s výjimkou řádkového přihnojování porostů hadicovými aplikátory na půdních blocích, popřípadě dílech půdních bloků, s evidovaným druhem zemědělské kultury orná půda a s průměrnou sklonitostí převyšující 3 stupně, pokud tuto aplikaci nevyklučuje zvláštní právní předpis,
- vyloučení změny zemědělské kultury travní porost na zemědělskou kulturu orná půda,
- nepálení bylinných zbytků na půdních blocích popřípadě dílech půdních bloků.

Specifické podmínky pro LFA

Povinnost dodržovat intenzitu chovu hospodářských zvířat.

- Žadatel musí dodržovat intenzitu chovu skotu, ovcí, koz a koní k datu 31.7.2007 ve výši:

Minimálně **0,2 VDJ na 1 ha travního porostu** vedeného v Evidenci
Maximálně **1,5 VDJ na 1 ha zemědělské půdy** vedené v Evidenci
- Do výpočtu minimální úrovně intenzity chovu hospodářských zvířat (0,2 VDJ) se nezahrnují plochy (**travní porosty!**) užívané žadatelem v ochranných pásmech vodních zdrojů povrchových nebo podzemních vod 1. stupně. Výměru travního porostu užívanou v 1. ochranném pásmu vodního zdroje (dále jen 1. OPVZ) žadatel doloží potvrzením příslušného vodoprávní úřadu. Nezapočítání výměry travních porostů v OPVZ se bere v úvahu pouze při výpočtu minimální intenzity.
- Chová-li žadatel koně k 31. 7. 2007, je povinen předat Fondu (na příslušnou ZA-PÚ) do 15. září příslušného kalendářního roku kopii stájového registru společně s vyplněným formulářem vydaným SZIF, v němž uvede počet chovaných koní, přepočtený na VDJ.

- Jedná se o jednorázovou intenzitu, která se počítá ke dni 31. 7. 2007. Přepočet na VDJ je uveden v tabulce níže.

Přepočet jednotlivých kategorií hospodářských zvířat na velké dobytčí jednotky pro rok 2007

Druh a kategorie hospodářských zvířat	Koeficient přepočtu na velké dobytčí jednotky (VDJ)
skot ve věku nad 24 měsíců	1,0
skot ve věku nad 6 měsíců do 24 měsíců	0,6
skot ve věku nad 1 měsíc do 6 měsíců	0,2
ovce ve věku nad 12 měsíců	0,15
kozy ve věku nad 12 měsíců	0,15
koně ve věku nad 6 měsíců	1,0
koně ve věku do 6 měsíců	0,4

Specifické podmínky pro oblasti Natura 2000

Maximálně povolené množství dusíku

- Žadatel musí zajistit, aby množství dusíku dodaného pastvou zvířat nepřesáhlo v průměru 30 kg dusíku na 1 ha pasených ploch (množství dodaného dusíku se vypočte dle vyhlášky č. 274/1998 Sb., O skladování a způsobu používání hnojiv, v platném znění)
- Žadatel je povinen předložit evidenci hnojení za uplynulý kalendářní rok vedenou dle vyhlášky č. 274/1998 Sb. v průběhu fyzické kontroly na místě
- Pro účely správného vedení evidence hnojení byly vydány metodické sešity „Evidence hnojení“ (část A obsahuje tabulky pro vedení evidence, část B, tzv. pomocný sešit, obsahuje návody, vzory, tabulky, přehledy atd.), které jsou k dispozici na ZA-PÚ, krajských informačních střediscích a také na stránkách Ministerstva zemědělství ČR (www.mze.cz).

5. Podmínky platby pro pěstování energetických plodin (EP)

Žadatelem je fyzická nebo právnická osoba, obhospodařující zemědělskou půdu, která je na žadatele o platbu pro pěstování energetických plodin vedena v Evidenci a pěstuje na ní plodiny určené k energetickému využití na výměře nejméně **1 ha**.

Žádost o poskytnutí platby pro pěstování energetických plodin je možné podat na plodiny **primárně** určené k produkci energetických výrobků. **Platbu lze poskytnout pro jakoukoliv plodinu kromě plodin**, které narušují funkci ekosystému a mohou způsobovat hospodářské škody - viz příloha 2.

Ekonomická hodnota energetických produktů musí být vyšší než ekonomická hodnota všech ostatních produktů získaných při zpracování těchto plodin.

Energetickými produkty, získanými z plodin pěstovaných pro energetické účely, se rozumí tyto:

- bioetanol, bionafta, bioplyn, biometanol, biodimetyléter, bio-ETBE (etyl-tercio-butyl-éter), bio-MTBE (metyl-tercio-butyl-éterem), syntetické uhlovodíky nebo směsi syntetických uhlovodíků vyrobené z biomasy, biovodík, čistý rostlinný olej
- elektrická a tepelná energie vyrobená z biomasy

Zemědělská půda, na kterou je požadováno poskytnutí finanční podpory, musí být **na žadatele vedena** v Evidenci nejméně **ode dne doručení žádosti Fondu do termínu sklizně energetické plodiny** a po celé období, po které je na žadatele vedena v evidenci, musí být **zemědělsky obhospodařována**, a to plně **v souladu s podmínkami dobrého zemědělského a environmentálního stavu** (viz kap. 2 „Podmínky pro jednotnou platbu na plochu“)

Žadatel dodá prvnímu zpracovateli resp. nákupčímu **veškeré** množství jím vypěstované suroviny z půdních bloků/dílů půdních bloků, které uvedl do žádosti o platbu pro energetické plodiny.

Žádost o poskytnutí platby pro pěstování energetických plodin podá žadatel nejpozději do **15. května 2007**. Dále je žadatel povinen do **30. listopadu 2007** doložit množství sklizené plodiny a identifikaci odběratele a místa, kde byla plodina převzata.

Žadatel musí společně s vyplněnou „Žádostí o poskytnutí dotace SAPS, Top-Up, LFA, Natura 2000, EP a SSP“ předložit následující dokumenty:

- 1) **Mapa půdních bloků**, popřípadě dílů půdních bloků v měřítku 1:10 000 nebo podrobnějším, na které budou zakresleny všechny půdní bloky, uvedené v Deklaraci půdy – energetické plodiny. Způsob zakreslování do mapy půdních bloků je popsán v kapitole 7 „Mapa půdních bloků a způsob zakreslování do mapy“.
- 2) **Deklarace půdy – Energetické plodiny**, ve které žadatel vyplní identifikační údaje půdního bloku resp. půdního dílu a výměru, na které pěstuje energetické plodiny v ha (viz kap. 8 „Postup pro správné vyplnění formuláře Žádosti“).
- 3) **Smlouva na dodávku energetické plodiny uzavřenou s prvním zpracovatelem nebo nákupčím, a to zvlášť pro každý druh plodiny.**
- 4) Žadatel o platbu pro pěstování energetických plodin doručí na příslušný RO SZIF, a to nejpozději do 30. listopadu 2007 **Prohlášení o sklizni**, které obsahuje množství sklizené plodiny a identifikaci odběratele a místa, kde byla plodina převzata.

Reprezentativní výnos

Aby měl žadatel nárok na platbu pro pěstování energetických plodin, musí dodat prvnímu zpracovateli resp. nákupčímu minimálně reprezentativní výnos dané plodiny.

Reprezentativní výnos stanoví Ministerstvo zemědělství a SZIF tento seznam reprezentativních výnosů pro všechny plodiny zveřejní na svých webových stránkách (www.szif.cz) nejpozději do 30.6.2007.

Pokud výnos plodiny, kterou žadatel pěstuje, nebude dosahovat reprezentativního výnosu a neohlásí tuto skutečnost SZIF, bude žadatel vystaven sankcím.

Pokud výnos plodiny, kterou žadatel pěstuje, nebude dosahovat reprezentativního výnosu, avšak žadatel tuto skutečnost nahlásí SZIF a předloží **důkaz o vyšší moci/výjimečné okolnosti** nejpozději do 10 dnů před sklizní, SZIF provede kontrolu na místě a následně dle reálného výnosu přepočte plochu na kterou bude mít žadatel nárok na podporu. Žadatel nebude vystaven sankci.

Pokud výnos plodiny, kterou žadatel pěstuje, nebude dosahovat reprezentativního výnosu může žadatel doplnit surovinu do výše reprezentativního výnosu z ploch, kde nežádal o platbu pro energetické plodiny. **Žadatel tuto skutečnost Fondu nehlásí!** Protože žadatel splní požadovaný reprezentativní výnos, obdrží dotaci v plné výši.

Víceleté plodiny

Pokud žadatel pěstuje víceletou energetickou plodinu, doručí žádost v každém kalendářním roce pěstování energetické plodiny. Žadatel má nárok na platbu u těchto plodin každý rok, až do konečného sklizení.

Smlouvu na dodávku energetické plodiny uzavřenou s prvním zpracovatelem nebo nákupčím doloží žadatel v příslušném prvním roce pěstování víceleté energetické plodiny.

Prohlášení o sklizni žadatel předkládá až v roce sklizně.

Veškeré formuláře a dokumenty zmíněné v této kapitole jsou k dispozici stránkách SZIF (www.szif.cz).

Podmínky, které jsou závazné pouze pro zpracovatele a nákupčí

Podmínky popsané v této části, nejsou nijak závazné pro žadatele (pěstitele) o platbu pro energetické plodiny. Tyto podmínky jsou závazné pro zpracovatele, avšak při jejich nesplnění, může dojít k nevyplacení podpory žadateli.

Zpracovatel nebo nákupčí je povinen:

- Složit do 15. května 2007 záruku 60 EUR za 1 ha energetických plodin v sumě za plochy, na které uzavřel s žadatelem odběratelské smlouvy. Pokud plocha na kterou podal pěstitel žádost o platbu pro energetické plodiny **nebude** zpracovatelem nebo nákupčím **kryta zárukou** 60 EUR/ 1 ha, **nemůže být žadateli poskytnuta platba.**
- Registrovat se u Fondu
- Definovat, za které žadatele a v jaké výši složil záruku
- Doručit Fondu do 15.května kopii smlouvy na dodávku energetické plodiny, kterou uzavřel s žadatelem (pěstitel). Nákupčí nebo první zpracovatel může s jednou fyzickou nebo právnickou osobou uzavřít na jeden druh plodiny pěstované pro energetické účely maximálně (právě) jednu smlouvu.
- Doručit Fondu v definovaných termínech pro jednotlivé plodiny Prohlášení o převzetí sklizně
- Zpracovat surovinu na energetický produkt nejpozději do 31.7. druhého roku po roce sklizně

Více informací pro zpracovatele a nákupčí je uvedeno v Příručce pro zpracovatele a nákupčí energetických plodin, která je k dispozici na stránkách SZIF (www.szif.cz).

6. Podmínky pro poskytnutí Oddělené platby za cukr (SSP)

Žadatelem je fyzická nebo právnická osoba, obhospodařující zemědělskou půdu, která je na žadatele o Oddělenou platbu za cukr vedena v Evidenci o výměře nejméně 1 ha.

Podmínkou poskytnutí Oddělené platby za cukr je **přiznání Jednotné platby na plochu (SAPS)** za rok 2007.

Žadatel musel uzavřít pro hospodářský rok **2005/2006** smlouvu na dodávku **cukrové řepy A** a **cukrové řepy B** s výrobcem cukru, který má sídlo v České republice a který byl v hospodářském roce 2005/2006 držitelem individuální produkční kvóty cukru A a individuální produkční kvóty B.

Závazné je množství cukrové řepy před deklasifikací, tzn. před ponížením.

Žádost je nutné doručit nejpozději do **15. května 2007**.

Pro přiznání platby **nemá žadatel povinnost produkce cukrové řepy**.

Žadatel musí společně s vyplněnou „Žádostí o poskytnutí dotace SAPS, LFA, NATURA 2000, EP a SSP“ předložit následující dokumenty:

- **Smlouvu na dodávku cukrové řepy** uzavřenou s výrobcem cukru, jejíž **účinnost** se vztahuje na **hospodářský rok 2005/2006**.
Jestliže ve vztahu k hospodářskému roku 2005/2006 uzavřel žadatel smlouvy na dodávky cukrové řepy s více než jedním výrobcem cukru, předloží žadatel všechny takové smlouvy

Pokud žadatel předložil Fondu tuto smlouvu v roce 2006, byla mu pro rok 2006 přiznána Oddělená platba za cukr a nedošlo ke změně množství nebo subjektu (prodej podniku atd.) na které žádá, nemusí tento dokument znovu dokládat.

7. Mapy půdních bloků a způsob zákresu do mapy

Uživatelům půdy dle Evidence budou v průběhu dubna 2007 rozeslány předtištěné formuláře „Žádosti o poskytnutí dotace v rámci SAPS, LFA, NATURA 2000, EP a SSP“ včetně deklarace půdy – SAPS příp. další deklarace, které se vztahují k půdě uživatele. **Žadatelé o poskytnutí podpor v rámci SAPS, LFA, Natura 2000, EP a SSP jsou povinni si tyto předtištěné údaje pečlivě zkontrolovat, opravit případné chyby a doplnit chybějící údaje.** V případě, že žadatel změní údaje v Evidenci (LPIS), může mu být na požádání na příslušném ZA-PÚ vytištěna nová verze předtištěného formuláře Žádosti. Poté Žádost společně se všemi povinnými přílohami předloží na příslušném ZA-PÚ. Seznam ZA-PU je uveden v **příloze č. 2** této příručky.

Mezi povinné přílohy patří mimo jiné také mapa půdních bloků, popřípadě dílů půdních bloků v měřítku 1:10 000 nebo podrobnějším, na které budou zakresleny všechny půdní bloky uvedené v jednotlivých deklaracích. Mapy pozemků, které má žadatel zavedeny v Evidenci (LPIS), obdrží žadatel na místně příslušné ZA-PÚ. Do těchto map je poté povinen zakreslit údaje, které deklaruje v Žádosti:

Plochu, na kterou žádá **jednotnou platbu na plochu (SAPS)**

Plochu, na kterou nežadá **jednotnou platbu na plochu (SAPS)**

Plochu, na kterou žádá **platbu pro pěstování energetických plodin (EP)**

Plochu, na které žadatel pěstuje **Konopí seté**

Způsob zákresu do map:

Pro účely podpor je možné používat pouze mapy získané od ZA-PÚ – zákresy pak žadatel provádí pomocí jasných barev se stopou (profilem) od 0,3 mm do 1 mm. Bližší informace k jednotlivým zákresům jsou uvedeny v následující tabulce:

Opatření	Způsob zákresu do mapy
SAPS – plocha na kterou žadatel žádá podporu	Žadatel modrou barvou zakroužkuje číslo půdního bloku/dílu, na který <u>žadá</u> jednotnou platbu na plochu.
SAPS – plocha na kterou žadatel podporu nežadá	V případě, že žadatel nepodává Žádost SAPS na celou výměru pozemku evidovanou v LPIS, na mapě modře vyšrafuje přibližnou část plochy, na kterou jednotnou platbu na plochu (SAPS) <u>nežadá</u> . Do tohoto zákresu (vyšrafovaná plocha) zapíše černou barvou N .
Energetické plodiny	Žadatel černou barvou zvýrazní hranice plochy, kde pěstuje plodiny určené ke zpracování na energetické využití. Do tohoto zákresu (zvýrazněné hranice) zapíše černou barvou písmeno E .
Konopí seté	Žadatel zelenou (tmavě) barvou zvýrazní hranice plochy, kde pěstuje konopí seté. Do tohoto zákresu (zvýrazněné hranice) zapíše černou barvou písmeno K .

8. Postup pro správné vyplnění formuláře Žádosti

Tato kapitola by měla žadatelům poskytnout návod, jak správně vyplňovat jednotlivé části Žádosti o poskytnutí podpory v rámci SAPS, LFA, Natura 2000, EP a SSP a jednotlivé přílohy (deklarace) k této Žádosti.

8.1. Strana 1

Část 1: Údaje o žadateli

Formulář s předtištěnými údaji – pokud žadatel zjistí nesrovnalosti s předtištěnými údaji – nesprávný předtištěný údaj přeškrtně a napíše vedle čitelně správný údaj. Údaje, které nejsou předtištěné, žadatel doplní. Pokud údaje neexistují, pole se proškrtnou.

Prázdný formulář – žadatel vyplní všechny požadované údaje, jestliže např. nevlastní fax, telefon, v adrese nemá číslo orientační atd., pole se proškrtnou.

1. Údaje o žadateli			
1. Obchodní firma vč. právní formy	2. Identifikační číslo	3. FO	PO**
<input type="text"/>	<input type="text"/>	<input type="checkbox"/>	<input type="checkbox"/>
4. Příjmení žadatele	5. Jméno žadatele	6. Rodné číslo	
<input type="text"/>	<input type="text"/>	<input type="text"/>	
7. Adresa sídla/trv. pobytu fyzické osoby - Ulice	8. Číslo popisné	9. Číslo orientační	10. Obec
<input type="text"/>	<input type="text"/>	<input type="text"/>	<input type="text"/>
11. Část obce, městská část	12. Kraj (dle NUTS-3)	13. PSČ	
<input type="text"/>	<input type="text"/>	<input type="text"/>	
14. Telefon	15. Fax	16. E-mail	
<input type="text"/>	<input type="text"/>	<input type="text"/>	

Pole č.

- 1 Vyplní právnická osoba a fyzická osoba-podnikatel. Uvede jméno obchodní firmy, a to v plném znění tak, jak je uvedeno v dokladu prokazujícím právní subjektivitu (viz. povinné přílohy), včetně právní formy (a.s., s.r.o., spol. s r.o., v.o.s., k.s., družstvo).
- 2 Vyplní právnická osoba a fyzická osoba pouze pokud jí bylo identifikační číslo přiděleno. Identifikační číslo se musí shodovat s identifikačním číslem uvedeným v dokladu prokazujícím právní subjektivitu.
- 3 Žadatel označí křížkem, zda žádá o podporu jako FO (fyzická osoba) nebo PO (právnická osoba).
- 4 - 6 Vyplní fyzická osoba – musí být v souladu s ověřeným podpisem.
- 7 - 13 Právnická osoba vyplní adresu sídla firmy. Fyzická osoba vyplní adresu svého trvalého bydliště. Adresa se musí shodovat s adresou uvedenou v dokladu prokazujícím právní subjektivitu, u fyzických osob s adresou na ověřeném podpisu.

Pokud některé údaje adresa neobsahuje (ulice, číslo orientační, část obce, městská část) – pole se proškrtnou.
- 14 - 16 Pokud žadatel nemá telefon, fax nebo e-mail – pole se proškrtnou.

Část 2: Adresa pro doručování

2. Adresa pro doručování (je-li odlišná od adresy sídla nebo adresy trvalého pobytu fyzické osoby)			
17. Adresa - Ulice	18. Číslo popisné	19. Číslo orientační	20. Obec
<input type="text"/>	<input type="text"/>	<input type="text"/>	<input type="text"/>
21. Část obce, městská část	22. Kraj (dle NUTS-3)	23. PSČ	
<input type="text"/>	<input type="text"/>	<input type="text"/>	<input type="text"/>

Pole č.

17-23 Je nutné vyplnit v případě, že adresa pro doručování (kontaktní adresa) není shodná s adresou sídla firmy nebo trvalého pobytu fyzické osoby.

Část 3: Bankovní spojení žadatele

3. Bankovní spojení žadatele		
24. Název banky	25. Číslo účtu	26. Kód banky
<input type="text"/>	<input type="text"/>	<input type="text"/>
V případě bankovního účtu v zahraničí vyplňte:		
27. IBAN	28. BIC	
<input type="text"/>	<input type="text"/>	

Pole č.

24 Název banky, u které má žadatel vedený bankovní účet a na který mu mají být zaslány finanční prostředky.

25 - 26 Vyplní žadatel v případě, že vlastní bankovní účet v ČR, přičemž do pole 25 uvede číslo účtu a do pole 26 kód banky. Tato pole nevyplňuje žadatel vlastní bankovní účet v zahraničí. Číslo účtu i kód banky jsou uvedeny na bankovním výpisu.

27 - 28 Vyplní žadatel v případě, že vlastní bankovní účet v zahraničí. Tato pole nevyplňuje žadatel vlastní bankovní účet v ČR. IBAN i BIC jsou uvedeny na bankovním výpisu.

27 IBAN (International Bank Account Number) je řetězec alfanumerických znaků (např. CZ3406000000000123456789) nebo je rozdělen na skupiny po 4 znacích, které jsou oddělené mezerou (např. CZ34 0600 0000 0001 2345 6789). Maximální počet alfanumerických znaků je 34.

28 BIC je swiftová adresa banky a má 8 nebo 11 znaků.

Pokud má žadatel zájem zaslat peníze do banky v zahraničí, je třeba, aby kromě polí č. 27 a 28 vyplnil do pole č. 24 název banky a plnou adresu pobočky (ulice, číslo popisné/orientační, město, PSČ, stát), do které chce peníze zaslat.

Část 4: Žádám o

4. Žádám o dotaci v rámci následujících dotačních titulů		kalendářní rok 2007
Přímé platby		
<input type="checkbox"/>	Jednotná platba na plochu (SAPS)	
<input type="checkbox"/>	Energetické plodiny	
<input type="checkbox"/>	Oddělená platba za cukr - sjednané množství cukrové řepy A+B v hospodářském roce 2005/2006	<input type="text"/> <input type="text"/> <input type="text"/> <input type="text"/> <input type="text"/> <input type="text"/> <input type="text"/> <input type="text"/> <input type="text"/> <input type="text"/> <input type="text"/> <input type="text"/> <input type="text"/> <input type="text"/> <input type="text"/> <input type="text"/> <input type="text"/> <input type="text"/> <input type="text"/> <input type="text"/> t (přepočteno na cukernatost 16%)
Méně příznivé oblasti a oblasti Natura 2000 na zemědělské půdě		
<input type="checkbox"/>	LFA	<input type="checkbox"/> Natura 2000
<p>* žadatel nevyplňuje ** žadatel zaškrtně FO - fyzická osoba nebo PO - právnická osoba 1) Jednotná platba na plochu 4) Oddělená platba za cukr 2) Méně příznivé oblasti 5) Energetické plodiny 3) Oblasti Natura 2000</p>		
Místo vyhotovení žádosti: <input type="text"/>	Datum (den, měsíc, rok): <input type="text"/> <input type="text"/> <input type="text"/>	Razítko a podpis žadatele (u PO dle OR): <input type="text"/>
H020102001		Číslo předtisku:

V této části žadatel označí křížkem všechna **opatření, v rámci kterých žádá o poskytnutí finanční podpory**. V případě **Oddělené platby za cukr** vyplní žadatel také do této části **celkové sjednané množství (t) cukrové řepy s výrobcí cukru**. Dále vyplní místo a datum podpisu Žádosti.

Žádost poté podepíše (u PO musí být podpis v souladu s výpisem z obchodního rejstříku) a pořídí otisk razítka (v případě, že jej vlastní). V této části formuláře nemusí být podpis ověřený.

8.2. Strana 2

Část 5: Povinné přílohy

Žadatel označí křížkem všechny přílohy, které předkládá společně se „Žádostí o poskytnutí dotace v rámci SAPS, LFA, Natura 2000, EP a SSP“, a uvede počet listů jednotlivých příloh resp. počet hektarů v případě „dokladu vodoprávního úřadu o výměře pozemků v ochranných pásmech vodních zdrojů 1. stupně“.

Příklad vyplnění části 5:

5. Povinné přílohy ¹⁾		Počet listů
<input checked="" type="checkbox"/>	1) Mapa půdních bloků popř.dílů půdních bloků v měřítku 1:10 000 či podrobnějším	2
<input checked="" type="checkbox"/>	2) Platný doklad prokazující právní subjektivitu žadatele (nepředkládá FO)	1
<input type="checkbox"/>	3) Uznávací list o uznání osiva konopí (včetně návěsek z obalů)	
<input type="checkbox"/>	4) Smlouva žadatele o platbu na pěstování energetických plodin uzavřená s prvním zpracovatelem nebo nákupčím	
<input checked="" type="checkbox"/>	5) Smlouva o dodávce cukrové řepy uzavřená s držitelem individuální produkční kvóty cukru A a B pro rok 2005/2006	2
<input type="checkbox"/>	6) Doklad vodoprávního úřadu o výměře pozemků s kulturou travní porost v OPVZ 1. stupně ²⁾	Výměra (ha) <input type="text"/> <input type="text"/> <input type="text"/> <input type="text"/> <input type="text"/> <input type="text"/> , <input type="text"/> <input type="text"/>

- 1) Mapa půdních bloků/dílů v měřítku 1:10 000 či podrobnějším** – jsou povinni předložit všichni žadatelé o SAPS a EP. Podrobnosti k mapě a způsob zakreslování do mapy půdních bloků je popsán v kapitole 7 „Mapy půdních bloků a způsob zakreslu do mapy“.
- 2) Doklad prokazující právní subjektivitu žadatele** – jsou povinni předložit žadatelé - právnické osoby. Fyzické osoby ji nepředkládají. Tímto dokladem je např. výpis z obchodního rejstříku (ne starší než 3 měsíce). Doklady prokazující právní subjektivitu žadatele musí mít podobu originálu nebo úředně ověřené kopie.
- 3) Uznávací list o uznání osiva konopí (včetně návěsek z obalů)** – žadatel pěstující konopí seté je povinen připojit k Žádosti tzv. uznávací list o uznání osiva nebo rozhodnutí o uznání osiva nebo doklad o uznání osiva vydaný v jiném členském státě EU nebo ISTA certifikát u osiv z dovozu ze třetích zemí (§4 odst. 9 zákona č. 219/2003 Sb., o oběhu osiva a sadby). Současně s tím je povinen pěstitel konopí doložit návěsky z obalů.

- 4) **Smlouva žadatele o platbu na energetické plodiny uzavřená s prvním zpracovatelem nebo nákupčím** – je povinen předložit žadatel, který žádá o platbu na energetické plodiny. Tato smlouva musí (dle NK (ES) 1973/2004 čl. 26) obsahovat alespoň tyto údaje:
- jména a adresy stran smlouvy
 - dobu trvání smlouvy
 - druh plodiny (suroviny)
 - jakékoli příslušné podmínky k dodání předpokládaného množství surových materiálů
 - předsevzetí naplnit své závazky
 - zamýšlené prvotní konečné využití suroviny

Vzor smlouvy je dostupný na internetových stránkách SZIF www.szif.cz.

- 5) **Smlouva o dodávce cukrové řepy** - žadatel je povinen dodat smlouvu na dodávku cukrové řepy A + B, kterou uzavřel s cukrovarem pro hospodářský rok 2005/2006. Smlouva musí mít podobu originálu nebo úředně ověřené kopie. Žadatel smlouvu předkládat nemusí, pokud splňuje podmínky v kapitole 6 „Podmínky pro poskytnutí Oddělené platby za cukr“.
- 6) **Doklad vodoprávního úřadu o výměře travního porostu v ochranných pásmech vodních zdrojů 1. stupně** – je povinen předložit žadatel, který hospodář na zemědělské půdě s kulturou travní porost v ochranných pásmech vodních zdrojů 1. stupně. Do Žádosti pak žadatel neuvádí počet listů přílohy, ale výměru v hektarech s přesností na dvě desetinná místa.

Část 6: Deklarace půdy

6. Deklarace půdy ¹⁾		Počet listů
<input checked="" type="checkbox"/>	SAPS (příloha č. 1)	5
<input checked="" type="checkbox"/>	Méně příznivé oblasti - LFA (příloha č. 2)	2
<input type="checkbox"/>	Oblasti Natura 2000 (příloha č. 3)	
<input checked="" type="checkbox"/>	Energetické plodiny (příloha č. 4)	1

- 1) **Deklarace půdy – SAPS** – jsou povinni předložit všichni žadatelé o SAPS. Deklarace je nedílnou součástí Žádosti a bude žadatelům rozesílána v předtištěné formě. Jestliže se žadatel rozhodne využít předtištěnou deklaráci, je povinen si pečlivě zkontrolovat údaje uvedené v deklaraci (i v Žádosti) a případné chyby opravit. Pokud tak neučiní a později budou tyto chyby kontrolami zjištěny, bude to považováno za chyby způsobené žadatelem. Jestliže se žadatel rozhodne předtištěné deklarace nevyužít, může ručně vyplnit deklaraci, která je dostupná na všech ZA-PÚ, RO SZIF a také na internetových stránkách SZIF www.szif.cz. Pokud žadatel pěstuje konopí seté, len na vlákno nebo plodiny určené na výrobu sušených krmiv, je povinen vyplnit výměru těchto plodin k danému půdnímu bloku nebo dílu půdního bloku.

POZOR – V případě, že pěstitel konopí žádá na tuto plodinu platbu na pěstování energetických plodin (EP), musí výměru konopí uvést zároveň do deklarace energetických plodin.

- 2) Deklarace půdy – LFA** – bude zaslána všem žadatelům, jejichž půdní bloky nebo díly půdních bloků se nacházejí v méně příznivých oblastech (LFA). Deklarace bude žadatelům poskytnuta v předtištěné formě. Jestliže se žadatel rozhodne využít předtištěnou deklaraci, je povinen si pečlivě zkontrolovat údaje uvedené v deklaraci a případné chyby opravit. Pokud tak neučiní a později budou tyto chyby kontrolami zjištěny, bude to považováno za chyby způsobené žadatelem. Jestliže se žadatel rozhodne předtištěné deklarace nevyužít, může ručně vyplnit deklaraci, která je dostupná na všech ZA-PÚ, RO SZIF a také na internetových stránkách SZIF www.szif.cz.
- 3) Deklarace půdy – Natura 2000** – bude zaslána všem žadatelům, jejichž půdní bloky nebo díly půdních bloků se nacházejí v oblastech Natura 2000. Deklarace bude žadatelům poskytnuta v předtištěné formě. Jestliže se žadatel rozhodne využít předtištěnou deklaraci, je povinen si pečlivě zkontrolovat údaje uvedené v deklaraci a případné chyby opravit. Pokud tak neučiní a později budou tyto chyby kontrolami zjištěny, bude to považováno za chyby způsobené žadatelem. Jestliže se žadatel rozhodne předtištěné deklarace nevyužít, může ručně vyplnit deklaraci, která je dostupná na všech ZA-PÚ, RO SZIF a také na internetových stránkách SZIF www.szif.cz.
- 4) Deklarace půdy – energetické plodiny** - je povinen předložit žadatel, který žádá o platbu pro energetické plodiny. Tato deklarace se neposkytuje v předtištěné formě a žadatel ji musí vyplnit ručně. Formulář deklarace je žadatelům dostupný na všech ZA-PÚ, RO SZIF a také na internetových stránkách SZIF www.szif.cz.

Žádost poté podepíše (u PO musí být podpis v souladu s výpisem z obchodního rejstříku) a pořídí otisk razítka (v případě, že jej vlastní). V této části formuláře nemusí být podpis ověřený.

1) žadatel označí křížkem		Razítka a podpis žadatele (u PO dle OR):	
2) vztahuje se k žádosti o dotaci v oblastech LFA			
Místo vyhotovení žádosti:	Datum (den, měsíc, rok):		
<input type="text"/>	<input type="text"/>		
H020102001		Číslo předtisku:	

8.3. Strana 3

Na této straně jsou uvedena prohlášení a závazky žadatele.

7. Prohlášení a závazky žadatele

Prohlašuji, že:

jsem neobdržel v tomto roce na činnost, případně na účel, pro který je dotace požadována, dotaci ze státního rozpočtu, dotaci z rozpočtu státního fondu nebo dotaci z rozpočtu územně samosprávného celku;

všechny informace uvedené v žádosti a jejích přílohách jsou pravdivé, a že jsem si vědom své trestní odpovědnosti a povinnosti odvést poskytnuté finanční prostředky a zaplatit penále v případě úmyslného uvedení nepravdivých údajů;

Poté, co si důkladně prostuduje uvedená prohlášení a závazky, do dolní části uvede místo vyhotovení žádosti, datum a podpis. **Podpis musí být ověřený.**


Místo vyhotovení žádosti:		Datum (den, měsíc, rok):		Razítko a ověřený podpis žadatele (u PO dle OR):
<input type="text"/>		<input type="text"/>	<input type="text"/>	
H020102001		Číslo předtisku:		

8.4. Přílohy k Žádosti (deklarace)

Příloha č. 1 - Deklarace půdy – SAPS, Top-Up

Na předtištěné Žádosti jsou vytištěny pouze údaje, které jsou Fondu známe. Ostatní údaje je nutné doplnit do formuláře Žádosti. V případě, že žadatel například nemá výměru lnu, zůstanou jednotlivá pole volná.

V pravém horním rohu vyplní žadatel pole strana (aktuální strana Deklarace půdy) a celkový počet stran (celkový počet stran Deklarace půdy).

Registrační číslo žádosti (spisová značka) <input type="text"/>	Příloha č. 1	(strana/celkový počet stran) Strana <input type="text"/> / <input type="text"/>
 SZIF Státní zemědělský intervenční fond	Deklarace půdy - SAPS	Ve Smečkách 33, 110 00 Praha 1 tel.: +420 222 871 871 e-mail: info@szif.cz http://www.szif.cz

Pokud žadatel využije předtištěné Žádosti, pole Registrační číslo žadatele, Obchodní firma, Příjmení, Jméno jsou vyplněna. Rozhodne-li se žadatel použít nevyplněný formulář, je třeba tato pole doplnit. V případě, že žadatel podává žádost poprvé a nemá přidělené Registrační číslo žadatele, pak toto pole nevyplňuje.

Registrační číslo žadatele: <input type="text"/>	1. Obchodní firma: <input type="text"/>	2. Příjmení: <input type="text"/>	3. Jméno: <input type="text"/>
---	--	--------------------------------------	-----------------------------------

Poř. číslo	Čtverec	Kód půdního bloku	Kultura	Výměra LPIS (ha)	Výměra SAPS (ha)	Výměra lnu na vlákno (ha)	Výměra konopí setého (ha)	Výměra plodin na sušená krmiva (ha)
<input type="text"/>	<input type="text"/>	<input type="text"/>	<input type="text"/>	<input type="text"/>	<input type="text"/>	<input type="text"/>	<input type="text"/>	<input type="text"/>
<input type="text"/>	<input type="text"/>	<input type="text"/>	<input type="text"/>	<input type="text"/>	<input type="text"/>	<input type="text"/>	<input type="text"/>	<input type="text"/>
				Součet (ha)	Součet (ha)	Součet (ha)	Součet (ha)	Součet (ha)
				<input type="text"/>	<input type="text"/>	<input type="text"/>	<input type="text"/>	<input type="text"/>

Poř. číslo - pořadové číslo. Každý půdní blok, případně jeho půdní díl, má své pořadové číslo. Čísluje se od čísla „1“. Na případném dalším listu následuje pořadové číslo o jednotku vyšší než na listě předcházejícím.

Čtverec - číselné označení čtverce, ve kterém se půdní blok nachází. Lze ho zjistit z výpisu půdních bloků/dílů, který může poskytnout příslušná ZA-PÚ. Žadatel s ním byl seznámen při ohlášení zemědělské půdy do Evidence.

Kód půdního bloku - číselné označení půdního bloku (případně půdního dílu), na který žadatel žádá o podporu. Za lomítkem je číselné označení půdního dílu.

Kultura - kód druhu zemědělské kultury půdního bloku/půdního dílu:

R	- orná půda	CO	- chmelnice osázená
TO	- travní porost – ostatní	CN	- chmelnice neosázená
TSP	- travní porost - stálé pastviny	OSK	- školka
V	- vinice	OKG	- zelinářská zahrada
SI	- ovocný sad intenzivní	OD	- jiná kultura – rychle rostoucí dřeviny
SO	- ovocný sad ostatní	OO	- jiná kultura oprávněná pro dotace
		ON	- jiná kultura neoprávněná pro dotace

- Výměra LPIS** - výměra půdního bloku, případně jeho dílu (uvádí se v ha s přesností na dvě desetinná místa) dle Evidence. Pokud žadatel použije předtištěný formulář, bude tento údaj předtištěn.
- Výměra SAPS** - výměra (uvádí se v ha s přesností na dvě desetinná místa) půdního bloku, případně jeho dílu, na nějž žadatel požaduje poskytnutí finanční podpory v rámci jednotné platby na plochu (SAPS). **Každý žadatel musí sám vyplnit výměru**, na kterou žádá finanční podporu v rámci jednotné platby na plochu (SAPS). Výměra se uvádí s přesností na dvě desetinná místa. V případě, že žadatel nežadá o poskytnutí jednotné platby na plochu (SAPS) na příslušný půdní blok/díl půdního bloku, pak se do tohoto pole uvede „0,00“.
POZOR - Aby se žadatel nevystavoval sankcím musí být výměra SAPS nižší nebo rovna výměře půdního bloku/dílu dle Evidence (LPIS).
- Výměra lnu na vlákno** - výměra (uvádí se v ha s přesností na dvě desetinná místa) půdního bloku, případně jeho dílu, na kterém žadatel pěstuje len na vlákno. **Každý žadatel musí výměru vyplnit sám.** Žadatel uvede pouze čisté plochy lnu na vlákno bez prosevů a obsevů.
- Výměra konopí** - výměra (uvádí se v ha s přesností na dvě desetinná místa) půdního bloku, případně jeho dílu, na kterém žadatel pěstuje konopí seté. **Každý žadatel musí výměru vyplnit sám.**
- Výměra sušených krmiv** - výměra (uvádí se v ha s přesností na dvě desetinná místa) půdního bloku, případně jeho dílu, na kterém žadatel pěstuje plodiny pro výrobu sušených krmiv. **Každý žadatel musí výměru vyplnit sám.**
- Součet** - na konci sloupců půdních bloků/dílů půdních bloků oprávněných pro podporu jsou pole pro součty celkových výměr. Součet výměry LPIS půdních bloků/dílů půdních bloků oprávněných pro podporu bude v případě použití předtištěných formulářů sečten a předtištěn. **Ostatní součty jednotlivých výměr je žadatel povinen sečíst a vyplnit sám.**

V případě, že žadatel před obdržáním předtištěného formuláře změnil kulturu „TSP“ nebo „TO“ na kulturu „R“, bude tento půdní blok zařazen v půdních blocích/dílech půdních bloků oprávněných pro podporu. Důvodem je, že u podpory SAPS je rozorání půdního bloku/dílu půdního bloku posuzováno jako porušení podmínek dobrého zemědělského a environmentálního stavu. Za takovéto porušení budou žadateli uděleny sankce ve výši 1%-5% v závislosti na míře porušení. V případě, že se však bude jednat o opakované nebo úmyslné porušení, bude sankce vyšší, případně žadatel může být zcela vyloučen z platby (viz kapitola 15 „Platba a její výpočet“).

Příklad předtištěné deklarace půdy - SAPS:

Poř. číslo	Čtverec	Kód půdního bloku	Kultura	Výměra LPIS (ha)	Výměra SAPS (ha)	Výměra lnu na vlákno (ha)	Výměra konopí setého (ha)	Výměra plodin na sušená krmiva (ha)
1	790-1050	2 5 0 8 /	R	2 6 0				
2	790-1050	1 0 0 6 / 8	CO	3 1 4				
3	790-1050	3 5 0 4 /	TSP	1 2 8				
4	1) 790-1050	9 9 0 8 / 2 5	R	7 8 6				
				Součet (ha)	Součet (ha)	Součet (ha)	Součet (ha)	Součet (ha)
				14	88			
Zemědělská půda nesplňující podmínky pro SAPS:								
5	2) 780-1100	5 4 3 2 /	R	1 4 0	0 0 0			
6	3) 780-1100	1 2 3 4 / 1	ON	2 1 5	0 0 0			
<p>Důvody nesplnění podmínky:</p> <p>1) u pozemku byl změněn druh kultury travní porost na druh kultury orná půda 2) pozemek nebyl uchovávan v dobrém zemědělském stavu k 30. červnu 2003 3) jiná kultura neoprávněná pro dotace</p>								
Místo vyhotovení žádosti:				Datum (den, měsíc, rok):		Razítko a podpis žadatele (u PO dle OR):		
H020102001				Číslo předtisků:				

V předtištěných formulářích budou na konci deklarace půdy - SAPS (pouze v případě, že žadatel má v Evidenci takovéto půdní bloky/díly půdních bloků) uvedeny půdní bloky/díly půdních bloků, které nebyly způsobilé ke dni 30.6.2003 nebo na kterých se nachází jiná kultura neoprávněná pro dotace. Tyto půdní bloky/díly půdních bloků budou odděleny větou „Zemědělská půda nezpůsobilá pro SAPS“ a do výměry SAPS bude předtištěna „0,00“.

Dle článku 14 Nařízení Komise (ES) č. 796/2004, v platném znění, je však žadatel povinen do Žádosti uvést veškerou jím obhospodařovanou půdu (půdní bloky/díly půdních bloků) a tuto veškerou půdu po celý kalendářní rok obhospodařovat v souladu s podmínkami dobrého zemědělského a environmentálního stavu, včetně půdy označené jako „Zemědělská půda nezpůsobilá pro SAPS“.

Příklad vyplněné deklarace půdy - SAPS:

Poř. číslo	Čtverec	Kód půdního bloku	Kultura	Výměra LPIS (ha)	Výměra SAPS (ha)	Výměra lnu na vlákno (ha)	Výměra konopí setého (ha)	Výměra plodin na sušená krmiva (ha)	
1	610-1100	8 1 0 6 / 5	R	7 6 3	7 6 3	7 6 3			
2	610-1100	8 1 0 6 / 6	R	4 8 1 5	4 8 1 5	4 0 0 0	8 1 5		
3	640-1400	4 8 0 1 /	TO	2 0 1 5	2 0 1 5			2 0 1 5	
4	640-1200	6 3 1 2 / 1	R	1 0 0 0	1 0 0 0				
5	640-1320	6 3 1 2 / 3	TSP	5 5 3	5 5 3			5 5 3	
6	650-1320	7 4 0 1 /	R	3 2 8 6	3 2 8 6				
				Součet (ha)	Součet (ha)	Součet (ha)	Součet (ha)	Součet (ha)	
				124	32	124	32	47	63
						8	15	25	68

Deklaraci půdy poté podepíše (u PO musí být podpis v souladu s výpisem z obchodního rejstříku). V této části formuláře nemusí být podpis ověřený.

<p>Důvody nesplnění podmínek:</p> <ol style="list-style-type: none"> 1) u pozemku byl změněn druh kultury travní porost na druh kultury orná půda 2) pozemek nebyl uchováván v dobrém zemědělském stavu k 30. červnu 2003 3) jiná kultura neoprávněná pro dotace 	<p>Razítko a podpis žadatele (u PO dle OR):</p> <div style="border: 1px solid black; height: 60px; width: 100%;"></div>
<p>Místo vyhotovení žádosti:</p> <input style="width: 150px; height: 20px;" type="text"/>	<p>Datum (den, měsíc, rok):</p> <input style="width: 30px; height: 20px;" type="text"/> <input style="width: 30px; height: 20px;" type="text"/> <input style="width: 30px; height: 20px;" type="text"/>
H020102001	Číslo předtisku:

Některé údaje na Žádosti obdrží žadatel předtištěné. SZIF však neodpovídá za správnost těchto údajů. Žadatel je povinen si tyto údaje zkontrolovat, neboť odpovídá za jejich správnost a úplnost. Následně je nutné opravit případné chyby v LPIS a požádat o nový předtištěný formulář.

Příloha č. 2 – Deklarace půdy - LFA


Deklarace půdy LFA je určena žadatelům, kteří žádají o poskytnutí finanční podpory pro méně příznivé oblasti – LFA.

Pokud žadatel použije předtištěný formulář, jsou veškeré údaje v deklaraci půdy – LFA předtištěny.

Pokud žadatel nechce žádat na půdní blok/díl půdního bloku LFA, který má předtištěn na deklaraci, vyškrtne pole „Typ LFA“ a pole „Výměra LFA“ u daného půdního bloku/dílu půdního bloku. Jestliže žadatel žádá alespoň na jeden půdní blok/díl půdního bloku LFA, musí zaškrtnout na první straně Žádosti v části 4. „Žádám o“ pole „LFA“.

Pokud žadatel nechce žádat na žádný půdní blok/půdní díl o poskytnutí finanční podpory v rámci LFA, nezaškrtně pole LFA na první straně Žádosti a deklaraci LFA nebude společně s Žádostí předkládat.

Pokud žadatel nevyužije předtištěné Žádosti, vyplňuje horní část deklarace stejným způsobem jako vyplňoval Deklaraci půdy - SAPS. V pravém horním rohu vyplní pole strana (aktuální strana Deklarace půdy) a celkový počet stran (celkový počet stran Deklarace půdy).

<p>Registrační číslo žádosti (spisová značka)</p> <input style="width: 150px; height: 20px;" type="text"/> / <input style="width: 150px; height: 20px;" type="text"/> / <input style="width: 150px; height: 20px;" type="text"/> / <input style="width: 150px; height: 20px;" type="text"/>	<p>(strana/celkový počet stran)</p> <p>Strana <input style="width: 30px; height: 20px;" type="text"/> / <input style="width: 30px; height: 20px;" type="text"/></p>
Příloha č. 2	
 <p>SZIF Státní zemědělský intervenční fond</p>	<p>Deklarace půdy - Méně příznivé oblasti (LFA)</p> <p>Ve Smečkách 33, 110 00 Praha 1 tel.: +420 222 871 871 e-mail: info@szif.cz http://www.szif.cz</p>

Pokud žadatel využije předtištěné Žádosti, pole Registrační číslo žadatele, Obchodní firma, Příjmení, Jméno jsou vyplněna. Rozhodne-li se žadatel použít nevyplněný formulář, je třeba tato

pole doplnit. V případě, že žadatel podává žádost poprvé a nemá přidělené Registrační číslo žadatele, pak toto pole nevyplňuje.

Registrační číslo žadatele:									
<input type="text"/>	<input type="text"/>	<input type="text"/>	<input type="text"/>	<input type="text"/>	<input type="text"/>	<input type="text"/>	<input type="text"/>	<input type="text"/>	<input type="text"/>
1. Obchodní firma:					2. Příjmení:			3. Jméno:	
<input type="text"/>					<input type="text"/>			<input type="text"/>	

Poř. číslo	Čtverec	Kód půdního bloku	Typ LFA	Výměra LFA (ha)
<input type="text"/>	<input type="text"/>	<input type="text"/> / <input type="text"/>	<input type="text"/>	<input type="text"/> , <input type="text"/>
<input type="text"/>	<input type="text"/>	<input type="text"/> / <input type="text"/>	<input type="text"/>	<input type="text"/> , <input type="text"/>
Součet HA (ha)		Součet HB (ha)		Součet OA (ha)
<input type="text"/> , <input type="text"/>	<input type="text"/> , <input type="text"/>	<input type="text"/> , <input type="text"/>		<input type="text"/> , <input type="text"/>
Součet OB (ha)		Součet S (ha)		Součet SX (ha)
<input type="text"/> , <input type="text"/>	<input type="text"/> , <input type="text"/>	<input type="text"/> , <input type="text"/>		<input type="text"/> , <input type="text"/>

Poř. číslo - pořadové číslo. Každý půdní blok, případně jeho půdní díl, má své pořadové číslo. Čísluje se od čísla „1“. Na případném dalším listu následuje pořadové číslo o jednotku vyšší než na listě předcházejícím.

Čtverec - číselné označení čtverce, ve kterém se půdní blok nachází. Lze ho zjistit z výpisu půdních bloků/půdních dílů, který může poskytnout příslušná ZA-PÚ. Žadatel s ním byl seznámen při ohlášení zemědělské půdy do Evidence.

Kód půdního bloku - číselné označení půdního bloku (případně půdního dílu), na který žadatel žádá o podporu. Za lomítkem je číselné označení půdního dílu.

LFA - jestliže se daný půdní blok případně jeho díl nachází v méně příznivých oblastech, žadatel vyplní ve sloupci LFA typ oblasti:

- HA, HB – horské oblasti
- OA, OB – ostatní méně příznivé oblasti
- S, SX – oblasti se specifickými omezeními

Výměra LFA - výměra půdního bloku, případně jeho dílu (uvádí se v ha s přesností na dvě desetinná místa) nacházejícího se v méně příznivých oblastech.

Součet - na konci deklarace půdy LFA jsou pole pro součty celkových výměr podle oblastí LFA. V případě použití předtištěného formuláře jsou tyto součty předtištěny. V případě změny deklarace doporučujeme požádat na ZA-PÚ o nový předtištěný formulář. Pokud žadatel nevyužije této možnosti je povinen změnit údaje v jednotlivých součtových polích ručně.

V případě, že je na jednom půdním bloku/dílu obhospodařován travní porost, který spadá např. do dvou typů méně příznivých oblastí, zůstane další řádek celý volný až po uvedení druhého typu takovéto oblasti, ve které se nachází obhospodařovaná zemědělská půda a její výměry. Stejný postup by nastal i v případě, že by došlo ke kombinaci ještě více typů méně příznivých oblastí u jednoho půdního bloku/dílu.


Příklad vyplněné deklarace půdy - LFA:

Poř. číslo	Čtverec	Kód půdního bloku	Typ LFA	Výměra LFA (ha)
1	650-1100	2 4 0 1 / 1	HA	2, 4 1
1			SX	4, 1 3
2	640-1120	1 0 7 6 / 5	HB	1 7, 6 1
3	640-1120	1 0 7 6 / 1 2	HB	0, 2 7
4	640-1140	3 6 8 1 / 2	OA	3 4, 5 8
Součet HA (ha)		Součet HB (ha)		Součet OA (ha)
2, 4 1		1 7, 8 8		3 4, 5 8
Součet OB (ha)		Součet S (ha)		Součet SX (ha)
0, 0 0		0, 0 0		4, 1 3

Deklaraci půdy poté podepíše (u PO musí být podpis v souladu s výpisem z obchodního rejstříku). V této části formuláře nemusí být podpis ověřený.

Místo vyhotovení žádosti:		Datum (den, měsíc, rok):		Razítko a podpis žadatele (u PO dle OR):
<input type="text"/>		<input type="text"/>		
H020102001		Číslo předtisku:		

Příloha č. 3 – Deklarace půdy - Natura 2000

Registrační číslo žádosti (spisová značka)	(strana/celkový počet stran)
<input type="text"/>	Strana <input type="text"/> / <input type="text"/>
Příloha č. 3	
	Deklarace půdy - Natura 2000 Ve Smečkách 33, 110 00 Praha 1 tel.: +420 222 871 871 e-mail: info@szif.cz http://www.szif.cz

Pokud žadatel využije předtištěné Žádosti, pole Registrační číslo žadatele, Obchodní firma, Příjmení, Jméno jsou vyplněna. Rozhodne-li se žadatel použít nevyplněný formulář, je třeba tato pole doplnit. V případě, že žadatel podává žádost poprvé a nemá přidělené Registrační číslo žadatele, pak toto pole nevyplňuje.

Registrační číslo žadatele:		
<input type="text"/>		
1. Obchodní firma:	2. Příjmení:	3. Jméno:
<input type="text"/>	<input type="text"/>	<input type="text"/>

Poř. číslo	Čtverec	Kód půdního bloku	Výměra Natura 2000 (ha)
<input type="text"/>	<input type="text"/>	<input type="text"/> / <input type="text"/>	<input type="text"/> , <input type="text"/>
<input type="text"/>	<input type="text"/>	<input type="text"/> / <input type="text"/>	<input type="text"/> , <input type="text"/>
			Součet (ha)
			<input type="text"/> , <input type="text"/>

Poř. číslo - pořadové číslo. Každý půdní blok, případně jeho půdní díl, má své pořadové číslo. Čísluje se od čísla „1“. Na případném dalším listu následuje pořadové číslo o jednotku vyšší než na listě předcházejícím.

Čtverec - číselné označení čtverce, ve kterém se půdní blok nachází. Lze ho zjistit z výpisu půdních bloků/půdních dílů, který může poskytnout příslušná ZA-PÚ. Žadatel s ním byl seznámen při ohlášení zemědělské půdy do Evidence.

Kód půdního bloku - číselné označení půdního bloku (případně půdního dílu), na který žadatel žádá o podporu. Za lomítkem je číselné označení půdního dílu.

Výměra Natura 2000 - výměra půdního bloku, případně jeho dílu (uvádí se v ha s přesností na dvě desetinná místa) nacházejícího se v oblastech Natura 2000.

Součet - na konci deklaráce půdy NATURA 2000 je pole pro součet celkové výměry. V případě použití předtištěného formuláře je tento součet předtištěn. V případě změny deklaráce doporučujeme požádat na ZA-PÚ o nový předtištěný formulář. Pokud žadatel nevyužije této možnosti je povinen změnit údaje o součtu ručně.


Deklaraci půdy poté podepíše (u PO musí být podpis v souladu s výpisem z obchodního rejstříku). V této části formuláře nemusí být podpis ověřený.

Místo vyhotovení žádosti:		Datum (den, měsíc, rok):	Razítko a podpis žadatele (u PO dle OR):
<input type="text"/>		<input type="text"/> / <input type="text"/> / <input type="text"/>	<input type="text"/>
H020102001		Číslo předtisku:	

Příloha č. 4 – Deklarace půdy – energetické plodiny

Deklarace půdy – energetické plodiny je určena žadatelům, kteří žádají o poskytnutí finanční podpory pro platbu na energetické plodiny a pěstují plodiny, které budou využity k energetickým účelům. Tato deklaráce není předtištěna a je proto nutné ji vyplnit ručně.

Žadatel vyplňuje horní část deklaráce stejným způsobem jako vyplňoval Deklaraci půdy - SAPS. V pravém horním rohu vyplní pole strana (aktuální strana Deklarace půdy) a celkový počet stran (celkový počet stran Deklarace půdy)

Registrační číslo žádosti (spisová značka)				(strana/celkový počet stran)	
<input type="text"/>	<input type="text"/>	<input type="text"/>	<input type="text"/>	Příloha č. 4	Strana <input type="text"/> / <input type="text"/>
 SZIF Státní zemědělský intervenční fond		Deklarace půdy - energetické plodiny		Ve Smečkách 33, 110 00 Praha 1 tel.: +420 222 871 871 e-mail: info@szif.cz http://www.szif.cz	

Dále je třeba doplnit Registrační číslo žadatele, Obchodní firmu, Příjmení a Jméno žadatele.

Registrační číslo žadatele:		
<input type="text"/>		
1. Obchodní firma:	2. Příjmení:	3. Jméno:
<input type="text"/>	<input type="text"/>	<input type="text"/>

Poř. č.	Čtverec	Kód půdního bloku	Druh plodiny	Rok sklizně	Výměra energetických plodin (ha)
<input type="text"/>	<input type="text"/>	<input type="text"/>	<input type="text"/>	<input type="text"/>	<input type="text"/>
<input type="text"/>	<input type="text"/>	<input type="text"/>	<input type="text"/>	<input type="text"/>	<input type="text"/>
					Součet (ha)
					<input type="text"/>

- Poř. číslo** - pořadové číslo. Každý půdní blok, případně jeho půdní díl, má své pořadové číslo. Čísluje se od čísla „1“. Na případném dalším listu následuje pořadové číslo o jednotku vyšší než na listě předcházejícím.
- Čtverec** - číselné označení čtverce, ve kterém se půdní blok nachází. Lze ho zjistit z výpisu půdních bloků/půdních dílů, který může poskytnout příslušná ZA-PŮ. Žadatel s ním byl seznámen při ohlášení zemědělské půdy do Evidence.
- Kód půdního bloku** - číselné označení půdního bloku (případně půdního dílu), na který žadatel žádá o poskytnutí platby pro Energetické plodiny. Za lomítkem je číselné označení půdního dílu.
- Druh plodiny** - druh plodiny, kterou žadatel na půdním bloku/dílu pěstuje. V případě, že žadatel pěstuje na jednom půdním bloku/dílu půdního bloku více druhů plodin určených k energetickému využití, zůstane následující řádek až k poli „Druh plodiny“ prázdný.
- Rok sklizně** - rok sklizně nebo v případě víceletých plodin rok první sklizně. V případě, že žadatel pěstuje na jednom půdním bloku/dílu půdního bloku jeden druh plodiny určený k energetickému využití s různým datem první sklizně, zůstane následující řádek až k poli „Druh plodiny“ prázdný.
- Výměra EP** - výměra **druhu** energetické plodiny vyskytujícího se na příslušném půdním bloku/dílu půdního bloku (uvádí se v ha s přesností na dvě desetinná místa).

Součet - součet výměr půdních bloků/dílů, na kterých jsou pěstovány energetické plodiny (uvádí se v ha s přesností na dvě desetinná místa).

Deklaraci půdy poté podepíše (u PO musí být podpis v souladu s výpisem z obchodního rejstříku). V této části formuláře nemusí být podpis ověřený.

Místo vyhotovení žádosti:		Datum (den, měsíc, rok):		Razítko a podpis žadatele (u PO dle OR):
<input type="text"/>		<input type="text"/>		<input type="text"/>
H020102001		Číslo předtisku:		

Příklad vyplněné deklarace půdy – energetické plodiny:

Poř. č.	Čtverec	Kód půdního bloku	Druh plodiny	Rok sklizně	Výměra energetických plodin (ha)
1	560-1100	2 6 0 4 / 1	Konopí seté	2007	5,40
2	570-1090	3 2 0 5 / 1 5	Štovník krmný	2007	10,62
2			Jestřabina východní	2008	12,05
3	550-1050	5 4 0 2 /	Topol černý	2011	15,25
3			Topol černý	2012	9,32
3			Vrba bílá	2011	10,29
Součet (ha)					62,93

9. Podání Žádosti, termíny a sankce spojené s pozdním podáním Žádosti

Žádost se podává na příslušnou ZA-PÚ (jejich seznam je uveden v **příloze č. 2** této příručky) na základě bydliště fyzické osoby nebo sídla firmy právnické osoby. Žádost je nutné doručit nejpozději do 15. května 2007. V případě zaslání Žádosti poštou je za datum podání považováno datum doručení na příslušné pracoviště ZA-PÚ.

V případě pozdního podání Žádosti tj. po řádném termínu, kterým je 15. květen 2007, bude žadateli o poskytnutí finanční podpory udělena sankce ve výši 1% za každý **pracovní den**. Přesáhne-li prodlení 25 **kalendářních** dnů, Žádost bude zamítnuta a žadateli nebudou přiznány žádné platební nároky.

10. Příjem Žádosti

Po podání Žádosti bude pracovníkem na podatelně ZA-PÚ **zkontrolováno, zda jsou vyplněny potřebné údaje a zda Žádost obsahuje všechny přílohy uvedené v Žádosti**. Přílohy, které jsou povinné pro jednotlivé žadatele, jsou uvedeny v kapitole 8.4.

Pokud bude Žádost podána na místně příslušnou ZA-PÚ osobně a nebudou řádně vyplněny všechny požadované údaje nebo bude chybět některá z příloh, bude žadatel požádán o jejich doplnění přímo na místě. Jestliže bude Žádost úplná, bude žadateli na jeho požádání vystaveno **potvrzení o přijetí Žádosti**.

Pokud bude formulář Žádosti zaslán poštou a nebudou vyplněny údaje, které jednoznačně identifikují žadatele, nebude tento formulář považován za Žádost a bude-li to možné, bude vrácen zpět žadateli k doplnění spolu s vysvětlujícím dopisem. Za předpokladu, že bude Žádost zaslána poštou řádně vyplněna, bude přijata, založena do systému a předána na RO SZIF (jejich seznam je uveden v **příloze č. 3** této příručky) k další administraci.

11. Administrativní kontrola a případné sankce

Během této fáze administrace bude Žádost podrobena několika krokům administrativní kontroly. Nejprve se zkontroluje, zda jsou vyplněny všechny údaje a zda jsou čitelné, zda byly předloženy všechny přílohy a jsou správné (mají podobu originálu nebo ověřené kopie, jsou aktuální, mají všechny potřebné náležitosti apod.). Na základě výsledku této kontroly bude vytvořen **protokol o kontrole úplnosti a správnosti**. Nebudou-li v Žádosti zjištěny žádné chyby či nedostatky, bude postoupena do další fáze administrace.

Žadatelům, nebudou oproti minulým dvěma rokům zasílány informativní výpisy, neboť součty ploch jsou uvedeny na každé podané žádosti.

Budou-li v Žádosti zjištěny opravitelné chyby, obdrží žadatel následující dokumenty:

- usnesení – výzvu k odstranění chyb
- prázdný formulář Žádosti nebo Deklarace (v závislosti na povaze zjištěných chyb)

Oprava Žádosti musí proběhnout **do 15 kalendářních dnů od doručení výzvy** k odstranění chyb. Opravu údajů provede žadatel do prázdného formuláře Žádosti nebo Deklarace nebo přiloží chybějící resp. správnou přílohu. Opravenou žádost doručí žadatel osobně nebo poštou na **příslušný RO SZIF** do stanoveného termínu. Po doručení oprav budou nové údaje zaneseny do systému a opět dojde k jejich kontrole a vyhodnocení. Pokud žadatel nedodá opravené údaje v řádném termínu, proběhne kontrola a vyhodnocení původní, tj. neopravené Žádosti. Po skončení této kontroly bude Žádost postoupena do další fáze administrace

Následně budou Žádosti postoupeny k **dalšímu stupni kontroly**. Hlavním předmětem kontroly bude ověření uživatelských vztahů ve vazbě na Evidenci užívání půdy, dodržení intenzity chovu, vyhodnocení výsledků provedených kontrol na místě.

12. Vydání rozhodnutí

Po provedení kontrol vydá příslušný RO SZIF „Rozhodnutí“, které bude zasláno žadateli. Výsledky výše popsanych kontrol mohou vést k:

- a) poskytnutí podpory v plné výši
- b) snížení podpory v důsledku uplatnění sankcí
- c) zamítnutí podpory

Rozhodnutí o poskytnutí podpory SAPS – předpokládá se, že budou žadatelům zasílána od listopadu 2007.

Rozhodnutí o poskytnutí podpory LFA budou žadatelům zasílána po 1. listopadu příslušného roku.

Rozhodnutí o poskytnutí podpory NATURA 2000 budou žadatelům zasílána po 1. listopadu příslušného roku.

Rozhodnutí o poskytnutí podpory pro EP – předpokládá se, že budou žadatelům zasílány od ledna 2008.

Rozhodnutí o poskytnutí podpory SSP bude zasláno poté, co Rozhodnutí o poskytnutí podpory SAPS nabude právní moci.

Jestliže bude zamítnuta Jednotná platba na plochu (SAPS), žadatel nemůže obdržet platbu SSP.

13. Kontrola na místě

13.1. Kontrola na místě

Hospodářství žadatele může být vybráno pro provedení kontroly na místě, což představuje prověření údajů deklarovaných v Žádosti se skutečností a ověření plnění podmínek stanovených pro přidělení podpory. Výběr ke kontrole může být náhodný, rizikově orientovaný a cílený. Pro účel kontroly je proveden výběr pouze určitého procenta žadatelů z výběrového souboru všech Žadostí na centrálním pracovišti SZIF. Výběr ke kontrole i kontrola na místě jsou prováděny v souladu s Nařízením Komise (ES) č. 796/2004 a Zákonem č. 552/1992, o státní kontrole, v platném znění.

Dálkový průzkum země (DPZ)

Kontrola DPZ spočívá ve zpracování družicových snímků, jejich vizuální interpretaci a kontrole údajů deklarovaných v Žádosti a dalších údajů. DPZ je plnohodnotná forma kontroly zemědělských dotací a kromě Nařízení Komise (ES) č. 796/2004 vychází i z dalších pravidel, např. Společných technických specifikací (Common Technical Specifications), vydaných Evropskou Komisí (DG AGRI, JRC IPSC), které popisují rozhodovací pravidla, tolerance a metodiku kontroly plošných dotací metodou dálkového průzkumu Země. Družicové snímky budou pořízeny v lokalitách, které byly vybrány na základě analýzy rizikových faktorů pro výběr Žadostí ke kontrole na místě. Zjištění z DPZ tvoří podklady analýzy rizikových faktorů pro fyzické kontroly na místě. I po kontrole DPZ může proběhnout fyzická kontrola na místě.

Rychlá polní návštěva (RFV)

Součástí kontroly DPZ může být v případě nejasností během interpretace družicových snímků tzv. rychlá polní návštěva (RFV). Účelem RFV je zjistit způsob užívání půdy (např. ověření deklarované kultury, případně plodiny a stavu pozemku, dále kontrola dodržování dobrých zemědělských a environmentálních podmínek na pozemku a pořízení fotografií) a ověřit způsobilost k platbě. RFV v terénu je operativně prováděna pracovníky centrály SZIF a zpracovatelskou firmou, která řeší technickou část DPZ. RFV je uskutečňována bez kontaktování farmáře během července až září. Pracovník vykonávající RFV na požádání předloží pověření (zmocnění) ke kontrole.

Fyzická kontrola na místě (FKNM)

Fyzické kontroly na místě provádí pověření terénní inspektoři, pracovníci RO SZIF. **Kontroly jsou neohlášené**, ale pokud účel kontroly nebude ohrožen, může terénní inspektor kontrolu ohlásit. Proto je důležité, aby byly na Žádosti uvedeny aktuální a pravdivé údaje.

Kontrolu mohou provádět i úředníci jiných orgánů, na které delegoval SZIF část kontrolních pravomocí. Terénního inspektora mohou příležitostně doprovázet i úředníci jiných orgánů nebo úředníci orgánů EU.

Žadatel v rámci podmínek dané podpory souhlasí, že umožní na svém hospodářství provedení nezbytných kontrol na místě a při kontrole poskytne terénnímu inspektorovi přiměřenou součinnost. Terénní inspektoři provádějící kontrolu na místě jsou oficiálně považováni za osoby pozvané se souhlasem žadatele. Pokud **žadatel zruší svůj** souhlas s provedením nezbytných kontrol a požádá nebo nařídí terénnímu inspektorovi, aby ukončil kontrolu na místě a

hospodářství opustil, terénní inspektor tak okamžitě učiní. Toto však bude považováno za **porušení podmínek pro udělení podpory** porušením závazku o umožnění kontroly na místě a povede k zamítnutí Žádosti.

Ohlášení kontroly

Pokud bude kontrola na místě ohlášena, bude tak učiněno nejdříve 48 hodin před uskutečněním kontroly (telefonicky, elektronickou poštou, faxem, písemně). Ve výjimečných a odůvodněných případech může být již jednou ohlášená kontrola zrušena, o čemž však bude žadatel informován co nejdříve.

Zahájení kontroly

Vlastní kontrola se zahajuje v čase a místě uvedeném při ohlášení kontroly nebo v místě uvedeném na Žádosti (v případě neohlášené kontroly). Terénní inspektor se nejprve kontrolovanému žadateli představí a předloží pověření ke kontrole, poté jej seznámí s předmětem kontroly.

Kontroly se žadatel může účastnit osobně nebo doprovodem terénního inspektora pověřit svého zástupce. Pověřený zástupce musí mít pro zastupování pověření. Pokud se žadatel bude chtít zúčastnit celého průběhu kontroly, je nutné, aby se v případě vícedenní kontroly domluvil s terénním inspektorem, na které části farmy bude provádět kontrolu v dalších dnech.

Průběh kontroly

V průběhu kontroly inspektor provádí měření vybraných pozemků, kontrolu obhospodařování zemědělské půdy, kultury a plodin, které žadatel na pozemcích pěstuje. V některých případech může terénní inspektor požadovat sečtení a identifikaci zvířat za účelem kontroly dodržení intenzity zatížení zemědělské půdy. Při kontrole zásad správné zemědělské praxe u podpor v rámci HRDP a dobrých zemědělských a environmentálních podmínek (GAEC) bude požadováno předložení záznamů (např. pastevní deník, evidence používaných přípravků na ochranu rostlin, evidence použitých hnojiv, apod.).

Pokud terénní inspektor nebude schopen zjistit některé skutečnosti, uvede toto do protokolu o kontrole. Pokud bude mít terénní inspektor podezření z neúplnosti nebo nepravdivosti žadatelových odpovědí, může požadovat doložení podpůrných důkazů. Tyto skutečnosti budou rovněž zaznamenány do protokolu o kontrole.

Ukončení kontroly a zaznamenání výsledků kontroly

Po provedení kontroly sepíše terénní inspektor **protokol o kontrole** na tiskopis „Protokol o kontrole číslo“. Budou-li v průběhu kontroly na místě zjištěny rozpory s údaji deklarovanými v Žádosti nebo zjištěno neplnění podmínek nezbytných pro poskytnutí podpory, budou tyto skutečnosti jako kontrolní nálezy uvedeny v protokolu o kontrole. V tomto formuláři bude zaznamenán kromě faktů i podrobný popis neshod, nedodržení, vysvětlení podaná žadatelem, popis kontrolovaných dokumentů, veškeré rozhovory s jinými osobami za účelem získání informace a výsledek těchto rozhovorů a závěry učiněné terénním inspektorem.

S protokolem o kontrole bude žadatel (pověřený zástupce) seznámen. Protokol o kontrole bude předán žadateli osobně nebo zaslán poštovní zásilkou na doručenkou do rukou žadatele (pověřeného zástupce).

13.2. Námitky proti protokolu o kontrole - řízení o námitkách

Žadatel může proti protokolu o kontrole podat písemné a zdůvodněné námitky, a to ve lhůtě sedmi pracovních dnů ode dne seznámení se s protokolem o kontrole, nestanoví-li terénní inspektor lhůtu delší (jiná stanovená lhůta musí být zapsána v protokolu o kontrole), a to prostřednictvím regionálního odboru SZIF, který kontrolu provedl. S tímto poučením je žadatel seznámen v závěru Protokolu o kontrole. **Námitky musí být podány písemně a řádně zdůvodněny.**

Dnem doručení námitek na SZIF je zahájeno řízení o námitkách, jehož výsledkem je Rozhodnutí o námitkách, které bude zasláno žadateli. Rozhodnutím mohou být námitky uznány jako důvodné nebo nedůvodné.

Důvodné námitky - námitky se uznají, tzn. že mohou být změněny výsledky kontroly (kontrolní zjištění), nebo může být věc předána k došetření na RO SZIF. V rámci došetření může být provedena doplňková kontrola.

Nedůvodné námitky - námitky se neuznají a potvrdí se kontrolní zjištění z provedené kontroly.

Každé rozhodnutí o námitkách obsahuje zdůvodnění. Proti rozhodnutí o námitkách není již opravný prostředek přípustný.

13.3. Práva a povinnosti kontrolních pracovníků a kontrolovaných osob¹

Kontrolní pracovníci jsou při provádění kontroly oprávněni:

- vstupovat do objektů, zařízení a provozů, na pozemky a do jiných prostor kontrolovaných osob, pokud souvisí s předmětem kontroly; nedotknutelnost obydlí je zaručena
- požadovat na kontrolovaných osobách, aby ve stanovených lhůtách předložily originální doklady a další písemnosti, záznamy dat na paměťových médiích prostředků výpočetní techniky, jejich výpisy a zdrojové kódy programů, vzorky výrobků nebo jiného zboží (dále jen "doklady")
- seznamovat se s utajovanými informacemi, prokáží-li se osvědčením pro příslušný stupeň utajení těchto informací, vydaným podle zvláštního právního předpisu
- požadovat na kontrolovaných osobách poskytnutí pravdivých a úplných informací o zjišťovaných a souvisejících skutečnostech
- zajišťovat v odůvodněných případech doklady; jejich převzetí musí kontrolované osobě písemně potvrdit a ponechat jí kopie převzatých dokladů
- požadovat, aby kontrolované osoby podaly ve stanovené lhůtě písemnou zprávu o odstranění zjištěných nedostatků
- v případech stanovených zákonem ukládat pořádkové pokuty
- používat telekomunikační zařízení kontrolovaných osob v případech, kdy je jejich použití nezbytné pro zabezpečení kontroly

¹ Zákon č.552/1991 Sb. o státní kontrole, v platném znění;
kontrolní pracovník = terénní inspektor;
kontrolovaná osoba = žadatel

Povinnosti kontrolních pracovníků:

- zjistit při kontrole skutečný stav věci. Kontrolní zjištění jsou kontrolní pracovníci povinni prokázat doklady
- oznámit kontrolované osobě zahájení kontroly a předložit pověření k provedení kontroly
- šetřit práva a právem chráněné zájmy kontrolovaných osob
- předat neprodleně převzaté doklady kontrolované osobě, pominou-li důvody jejich převzetí
- zajistit řádnou ochranu odebraných originálních dokladů proti jejich ztrátě, zničení, poškození nebo zneužití
- pořizovat o výsledcích kontroly protokol
- zachovávat mlčenlivost o všech skutečnostech, o kterých se dozvěděli při výkonu kontroly a nezneužít znalosti těchto skutečností. Kontrolní pracovníky může zbavit povinnosti mlčenlivosti ten, v jehož zájmu tuto povinnost mají, nebo ve veřejném zájmu vedoucí kontrolního orgánu. Tímto ustanovením není dotčena povinnost oznamovat určité skutečnosti orgánům příslušným podle zvláštních předpisů
- seznámit kontrolované osoby s obsahem protokolu a předat jim stejnopis protokolu

Povinnost kontrolovaných osob

Kontrolované osoby jsou povinny vytvořit základní podmínky k provedení kontroly, zejména jsou povinny poskytnout součinnost odpovídající oprávněním kontrolních pracovníků uvedeným v § 11 písm. a) až f) a h) zákona číslo 552/1991 Sb. v platném znění. Fyzické osoby nemají povinnost podle § 11 písm. d) tohoto zákona v případech, kdyby jejím splněním způsobily nebezpečí trestního stíhání sobě nebo osobám blízkým.

Kontrolované osoby jsou povinny v nezbytném rozsahu odpovídající povaze jejich činnosti a technickému vybavení poskytnout materiální a technické zabezpečení pro výkon kontroly.

14. Platba a její výpočet

14.1. SAPS

Základní sazba na 1 ha zemědělské půdy - bude vypočtena na základě stanovené roční finanční obálky a celkového počtu hektarů, s případným použitím redukčního koeficientu dle článku 143b nařízení Rady (ES) č. 1782/2003.

Výše podpory

= základní sazba na 1 ha zem. půdy (v Kč) x zjištěná plocha zem. půdy (v ha)

Zjištěná plocha

= plocha, u níž byly splněny všechny podmínky stanovené v pravidlech pro poskytnutí podpory.

Poskytnutí platby - platba bude žadateli poukázána v termínu od **1.12.2007 do 30.6.2008** na bankovní účet žadatele uvedený v Žádosti.

Snížení nebo vyloučení platby

Pravidla týkající se snížení a vyloučení vychází z nařízení Rady (ES) č. 1782/2003 a prováděcích nařízení k tomuto nařízení. Je třeba vzít v úvahu závažnost, rozsah, trvalost a opakování zjištěného nedodržení.

Jestliže budou v rámci procesu administrace Žádosti zjištěny chyby nebo nedostatky, bude žadateli vyměřena sankce. Sankce se liší v závislosti na druhu a závažnosti pochybení:

- 1) Žádost se podává nejpozději do 15. května příslušného roku. Bude-li Žádost podána po řádném termínu, bude žadateli udělena sankce ve výši 1% za každý pracovní den. Přesáhne-li prodlení 25 kalendářních dnů, Žádost bude zamítnuta a žadateli nebudou přiznány žádné platební nároky.
- 2) Žadatel je povinen deklarovat veškerou zemědělskou půdu, kterou má k dispozici, bez ohledu na to, zda na ni žádá podporu či nikoliv. Jestliže tak neučiní, bude mu platba snížena. Pokud rozdíl mezi celkovou výměrou všech půdních bloků, popřípadě dílů půdních bloků, vedených v Evidenci na jméno žadatele ke dni podání žádosti a celkovou výměrou půdních bloků, popřípadě dílů půdních bloků uvedenou v žádosti bude vyšší než 3% deklarované plochy, celková částka přímých plateb splatných tomuto zemědělci v daném roce se sníží až o 3% v závislosti na závažnosti opomenutí. Závažnost opomenutí a výše snížení platby jsou stanoveny následovně:

a) rozdíl výměry nad 3% - 4%(včetně)	- snížení platby o 1%
b) rozdíl výměry nad 4% - 5%(včetně)	- snížení platby o 2%
c) rozdíl výměry nad 5%	- snížení platby o 3%

- 3) Budou-li v rámci kontrol zjištěny rozdíly mezi údaji uvedenými v deklaraci půdních bloků/dílů půdních bloků a údaji zjištěnými v rámci kontrol (např. chybně deklarovaná výměra, neobhospodařování půdního bloku/dílu půdního bloku), budou žadateli uděleny sankce, jejichž výše bude závislá na rozdílu mezi celkově deklarovanou plochou a plochou zjištěnou v rámci jednotlivých kontrol:
- a) rozdíl do 3% (včetně) zjištěné plochy – poskytnutí platby na skutečnou výměru,
 - b) rozdíl od 3 do 30% zjištěné plochy – snížení platby o dvojnásobek zjištěného rozdílu,
 - c) rozdíl větší než 30% zjištěné plochy – zamítnutí platby,
 - d) rozdíl větší než 50% zjištěné plochy – zamítnutí platby a opětovné stržení částky (ve výši rozdílu) v následujících třech letech po roce nálezu z poskytovaných plateb,
 - e) úmyslný rozdíl – zamítnutí platby,
 - f) úmyslný rozdíl větší než 20% – zamítnutí platby a opětovné stržení částky (ve výši rozdílu) v následujících třech letech po roce nálezu z poskytovaných plateb.
- 4) Poruší-li žadatel na půdě, kterou užívá, a to bez ohledu na to, zda na daný půdní blok popřípadě díl půdního bloku žádá o poskytnutí podpory či nikoliv, některou z podmínek dobrého zemědělského a environmentálního stavu, bude mu udělena sankce až do výše 5%, v závislosti na míře porušení. Je-li výměra, na které došlo k porušení:
- a) nižší nebo rovna 3% celkové výměry užívané žadatelem – sankce 1%
 - b) vyšší než 3% a nižší nebo rovna 30% celkové výměry užívané žadatelem – sankce 3%
 - c) vyšší než 30% celkové výměry užívané žadatelem – sankce 5%
- 5) Poruší-li žadatel opakovaně některou z podmínek dobrého zemědělského a environmentálního stavu na půdě kterou užívá, a to bez ohledu na to, zda na daný půdní blok popřípadě díl půdního bloku žádá o poskytnutí podpory či nikoliv, bude mu udělena sankce ve výši až 15%.
- 6) Poruší-li žadatel na půdě kterou užívá, a to bez ohledu na to, zda na daný půdní blok popřípadě díl půdního bloku žádá o poskytnutí podpory či nikoliv, některou z podmínek dobrého zemědělského a environmentálního stavu úmyslně, bude mu udělena sankce v závislosti na míře porušení:
- a) nižší nebo rovna 3% celkové výměry užívané žadatelem – sankce 20%
 - b) vyšší než 3% a nižší nebo rovna 30% celkové výměry užívané žadatelem – sankce 50%
 - c) vyšší než 30% celkové výměry užívané žadatelem – zamítnutí žádosti

14.2. LFA a Natura 2000

Výše podpory

= sazba platby na 1 ha travních porostů (v EUR) x zjištěná plocha travních porostů (v ha)

➤ **Platba v méně příznivé oblasti činí:**

- a) v oblasti typu HA 157 EUR na 1 ha travních porostů,
- b) v oblasti typu HB 134 EUR na 1 ha travních porostů,
- c) v oblasti typu OA 117 EUR na 1 ha travních porostů,
- d) v oblasti typu OB 94 EUR na 1 ha travních porostů,
- e) v oblasti typu S 114 EUR na 1 ha travních porostů,
- f) v oblasti typu SX 91 EUR na 1 ha travních porostů.

➤ **Platba v oblasti Natura 2000** je stanovena ve výši 112 EUR na 1 ha travních porostů.

Platbu žadatel obdrží v českých korunách, a to podle kurzu uveřejněného v 1. vydání Úředního věstníku EU kalendářního roku, za který se platba poskytuje – pro rok 2007 je kurz stanoven na 27,525 Kč/Eur

Nachází-li se půdní blok na území více typů oblastí LFA, poskytne se na každou část půdního bloku příslušná sazba. Obdobně **nachází-li se půdní blok/díl jen z části v LFA a zčásti mimo LFA**, platba se poskytne pouze na tu část půdního bloku, která se nachází v LFA. Výměra části půdního bloku/dílu nacházející se v příslušném typu LFA je uvedena i v předtištěné žádosti.

Nachází-li se půdní blok na území ptačí oblasti i evropsky významné lokality, platba se nesčítá a je udělena v rámci oblasti Natura 2000 jen jednou.

Nachází-li se půdní blok/díl jen zčásti v oblasti Natura 2000 a zčásti mimo oblast Natura 2000, platba se poskytne pouze na tu část půdního bloku, která se nachází v oblasti Natura 2000. Výměra části půdního bloku/dílu nacházející se v oblasti Natura 2000 je uvedena i v předtištěné žádosti.

V případě, že půdní blok/díl se bude **nacházet v některé LFA oblasti a zároveň v oblasti Natura 2000**, poskytne se na půdní blok/díl platba jak za méně příznivou oblast, tak za oblast Natura 2000.

Sankce

Jestliže budou v rámci procesu administrace Žádosti zjištěny chyby nebo nedostatky, bude žadateli **vyměřena sankce**. Sankce se liší v závislosti na druhu a závažnosti pochybení:

- 1) Bude-li **Žádost podána po řádném termínu** (15. květen), bude žadateli udělena sankce ve výši 1% za každý pracovní den. Přesáhne-li prodlení 25 kalendářních dnů, nebude platba poskytnuta.
- 2) Bude-li porušena podmínka, že půdní bloky/díly s kulturou travní porost, na které je podána žádost o poskytnutí platby, **nemá žadatel evidovaný v LPIS minimálně od dne podání žádosti do 30. září** kalendářního roku, bude vyrovnávací příspěvek snížen tak, aby odpovídal výměře zemědělské půdy, u níž žadatel podmínku neporušil.

- 3) Jestliže Fond zjistí, že výměra zemědělské půdy, na které příslušný žadatel splnil podmínky pro poskytnutí platby, je nižší než výměra zemědělské půdy, kterou příslušný žadatel uvedl v žádosti, budou žadateli uděleny sankce, jejichž výše bude závislá na **rozdílu mezi celkově deklarovanou plochou a plochou zjištěnou** v rámci jednotlivých kontrol. Rozdíl se počítá zvlášť pro jednotlivé oblasti LFA a Natura 2000:
- rozdíl do 3% (včetně) zjištěné plochy – Fond poskytne platbu na zjištěnou plochu,
 - rozdíl od 3% do 30% zjištěné plochy – Fond poskytne příslušnou platbu na výměru zemědělské půdy, na níž tento žadatel splnil podmínky pro poskytnutí příslušné platby sníženou o dvojnásobek výměry, na níž bylo Fondem zjištěno, že příslušný žadatel nesplnil podmínky pro poskytnutí příslušné platby,
 - rozdíl větší než 30% zjištěné plochy – Žádost o platbu bude zamítnuta, platba se žadateli neposkytne.
- 4) V případě nedodržení podmínky **hospodaření po dobu alespoň 5 kalendářních let na minimální výměře stanovenou v nařízení vlády** nebude v příslušném kalendářním roce platba poskytnuta v oblastech LFA nebo Natura 2000 a již vyplacená platba musí být vrácena. Jestliže dojde k nesplnění této podmínky v důsledku ukončení zemědělské činnosti fyzické osoby nebo zániku právnické osoby bez likvidace anebo v důsledku převodu, nájmu nebo prodeje části nebo celého podniku, platba nemusí být vrácena, pokud se právní nástupce zaniklé osoby nebo nabyvatel podniku zaváže pokračovat v plnění podmínek na dotčených pozemcích.
- 5) **V případě nedodržení termínu seče nebo výšky porostu** v rozsahu vyšším nebo rovném 3 % a nižším nebo rovném 25 % (celkové výměry obhospodařovaných travních porostů) je platba snížena o 10%.
V případě nedodržení termínu seče nebo výšky porostu v rozsahu větším než 25 % celkové výměry obhospodařovaných travních porostů není platba poskytnuta.
- 6) V případě, kdy **zjištěná intenzita chovu hospodářských zvířat byla vyšší nebo rovna 0,16 a zároveň nižší než 0,2 velké dobytčí jednotky** na 1 ha travního porostu nebo byla **vyšší než 1,5 a zároveň nižší nebo rovna 1,8 velké dobytčí jednotky** na 1 ha zemědělské půdy, dojde ke snížení platby pro LFA v příslušném kalendářním roce o 10%.
V případě, že Fondem **zjištěná intenzita chovu hospodářských zvířat byla nižší než 0,16 velké dobytčí jednotky** na 1 ha travního porostu nebo **vyšší než 1,8 velké dobytčí jednotky** na 1 ha zemědělské půdy, nebude platba v příslušném kalendářním roce poskytnuta.
- 7) Pokud žadatel **překročí stanovený limit přívodu dusíku** nebo nepředloží evidenci hnojení kontrole na místě, vrátí platbu v rámci Natura 2000 poskytnutou za rok, ke kterému se nedodržení uvedené podmínky vztahuje.
- 8) Poruší-li žadatel na půdě kterou užívá, a to bez ohledu na to, zda na daný půdní blok popřípadě díl půdního bloku žádá o poskytnutí podpory či nikoliv, některou z podmínek dobrého zemědělského a environmentálního stavu, bude mu udělena sankce až do výše 5%, v závislosti na míře porušení. Je-li výměra, na které došlo k porušení:
- nižší nebo rovna 3% celkové výměry užívané žadatelem – sankce 1%
 - vyšší než 3% a nižší nebo rovna 30% celkové výměry užívané žadatelem – sankce 3%
 - vyšší než 30% celkové výměry užívané žadatelem – sankce 5%
- 9) Poruší-li žadatel opakovaně některou z podmínek dobrého zemědělského a environmentálního stavu na půdě kterou užívá, a to bez ohledu na to, zda na daný půdní

blok popřípadě díl půdního bloku žádá o poskytnutí podpory či nikoliv, bude mu udělena sankce ve výši až 15%.

10) Poruší-li žadatel na půdě, kterou užívá, a to bez ohledu na to, zda na daný půdní blok popřípadě díl půdního bloku žádá o poskytnutí podpory či nikoliv, některou z podmínek dobrého zemědělského a environmentálního stavu úmyslně, bude mu udělena sankce v závislosti na míře porušení:

- d) nižší nebo rovna 3% celkové výměry užívané žadatelem – sankce 20%
- e) vyšší než 3% a nižší nebo rovna 30% celkové výměry užívané žadatelem – sankce 50%
- f) vyšší než 30% celkové výměry užívané žadatelem – zamítnutí žádosti

14.3. EP – Platba pro pěstování energetických plodin

Základní sazba na 1 ha energetických plodin – činí 45 EUR, ale pouze na maximálně zaručenou rozlohu 2 mil. ha (v celé EU). Pokud plocha, na kterou je žádáno o podporu, je větší než maximální zaručená plocha, bude docházet pro příslušný rok ke **krácení sazby** v souladu s postupem podle čl. 144 odst. 2 NR 1782/2003.

Výše podpory

= základní sazba na 1 ha EP (v Kč) x zjištěná plocha EP (v ha)

Zjištěná plocha

= plocha, u níž byly splněny všechny podmínky stanovené v pravidlech pro poskytnutí podpory.

Poskytnutí platby - Platba bude žadateli poukázána v termínu **do 30.6.2008** na bankovní účet žadatele uvedený v Žádosti.

Snížení nebo vyloučení platby

Pravidla týkající se snížení a vyloučení vychází z Nařízení Rady (ES) č. 1782/2003 a prováděcích nařízení k tomuto nařízení. Je třeba vzít v úvahu závažnost, rozsah, trvalost a opakování zjištěného nedodržení.

Jestliže budou v rámci procesu administrace Žádosti zjištěny chyby nebo nedostatky, bude žadateli vyměřena sankce. Sankce se liší v závislosti na druhu a závažnosti pochybení:

- 1) Žádost se podává nejpozději do 15. května příslušného roku. Bude-li Žádost podána po řádném termínu, bude žadateli udělena sankce ve výši 1% za každý pracovní den. Přesáhne-li prodlení 25 kalendářních dnů, Žádost bude zamítnuta a žadateli nebudou přiznány žádné platební nároky.
- 2) Žadatel je povinen deklarovat veškerou zemědělskou půdu, kterou má k dispozici, bez ohledu na to, zda na ni žádá podporu či nikoliv. Jestliže tak neučiní, bude mu platba snížena. Pokud rozdíl mezi celkovou výměrou všech půdních bloků, popřípadě dílů půdních bloků, vedených v Evidenci na jméno žadatele ke dni podání žádosti a celkovou výměrou půdních bloků, popřípadě dílů půdních bloků uvedenou v žádosti bude vyšší než 3% deklarované plochy, celková částka přímých plateb splatných tomuto zemědělci v daném roce se sníží až o 3% v závislosti na závažnosti opomenutí. Závažnost opomenutí a výše snížení platby jsou stanoveny následovně:

- | | |
|--------------------------------------|-----------------------|
| a) rozdíl výměry nad 3% - 4%(včetně) | - snížení platby o 1% |
| b) rozdíl výměry nad 4% - 5%(včetně) | - snížení platby o 2% |
| c) rozdíl výměry nad 5% | - snížení platby o 3% |

3) Budou-li v rámci kontrol zjištěny rozdíly mezi údaji uvedenými v deklaraci půdních bloků energetických plodin a údaji zjištěnými v rámci kontrol (např. chybně deklarovaná výměra), budou žadateli uděleny sankce, jejichž výše bude závislá na rozdílu mezi celkově deklarovanou plochou energetických plodin a zjištěnou plochou energetických plodin v rámci jednotlivých kontrol:

- rozdíl do 3% (včetně) zjištěné plochy – poskytnutí platby na skutečnou výměru,
- rozdíl od 3% zjištěné plochy nebo 2 ha (včetně) do 20% zjištěné plochy – snížení platby o dvojnásobek zjištěného rozdílu,
- rozdíl větší než 20% zjištěné plochy – zamítnutí platby pro energetické plodiny,
- rozdíl větší než 50% zjištěné plochy – zamítnutí platby a opětovné stržení částky (ve výši rozdílu) v následujících třech letech po roce nález,
- úmyslný rozdíl – zamítnutí platby,
- úmyslný rozdíl větší než 20% – zamítnutí platby a opětovné stržení částky (ve výši rozdílu) v následujících třech letech po roce nález.

4) Pokud žadatel nedodá zpracovateli požadované množství (representativní výnos) suroviny, budou mu uděleny sankce podle bodu 3. Za zjištěnou plochu je brán součin rozlohy půdy, kde pěstoval žadatel energetické plodiny a procentního deficitu dodávek této suroviny.

5) Poruší-li žadatel na půdě, kterou užívá, a to bez ohledu na to, zda na daný půdní blok popřípadě díl půdního bloku žádá o poskytnutí podpory či nikoliv, některou z podmínek dobrého zemědělského a environmentálního stavu, bude mu udělena sankce až do výše 5%, v závislosti na míře porušení. Je-li výměra, na které došlo k porušení:

- nižší nebo rovna 3% celkové výměry užívané žadatelem – sankce 1%
- vyšší než 3% a nižší nebo rovna 30% celkové výměry užívané žadatelem – sankce 3%
- vyšší než 30% celkové výměry užívané žadatelem – sankce 5%

6) Poruší-li žadatel opakovaně některou z podmínek dobrého zemědělského a environmentálního stavu na půdě kterou užívá, a to bez ohledu na to, zda na daný půdní blok popřípadě díl půdního bloku žádá o poskytnutí podpory či nikoliv, bude mu udělena sankce ve výši až 15%.

7) Poruší-li žadatel na půdě, kterou užívá, a to bez ohledu na to, zda na daný půdní blok popřípadě díl půdního bloku žádá o poskytnutí podpory či nikoliv, některou z podmínek dobrého zemědělského a environmentálního stavu úmyslně, bude mu udělena sankce v závislosti na míře porušení:

- nižší nebo rovna 3% celkové výměry užívané žadatelem – sankce 20%
- vyšší než 3% a nižší nebo rovna 30% celkové výměry užívané žadatelem – sankce 50%
- vyšší než 30% celkové výměry užívané žadatelem – zamítnutí žádosti

14.4. SSP – Oddělená platba za cukr

Výše podpory

= sazba na 1 t cukrové řepy (v Kč) x individuální dodávkové množství cukrové řepy

Individuální dodávkové množství cukrové řepy

= množství cukrové řepy A + B dle smlouvy uzavřené s výrobcem cukru v České republice pro hospodářský rok 2005/2006

Sazbu zveřejní Fond nejpozději do 30. listopadu 2007 způsobem umožňujícím dálkový přístup a nejméně v jednom deníku s celostátní působností.

15. Změna Žádosti

Jestliže nastane změna některých deklarovaných údajů v Žádosti o podporu SAPS, LFA, Natura 2000, EP a SSP, je každý žadatel povinen **neprodleně tuto změnu nahlásit SZIF**. Nahlášení nových údajů lze provést prostřednictvím místně příslušných ZA-PÚ nebo přímo na příslušné RO SZIF.

POZOR – Provedením a nahlášením změn v Evidenci (LPIS) žadatel neprovádí změnu (stažení) Žádosti pro potřeby SZIF!! Naopak mu tímto vzniká povinnost ohlásit změnu (stažení) Žádosti SZIF, pokud se změna v Evidenci (LPIS) týkala půdních bloků/dílů, na které žádá podporu, a pokud je změna provedena v období, kdy má být půda vedena v Evidenci (LPIS) na žadatele.

Pokud žadatel **nenahlásí změnu (stažení) Žádosti** vystavuje se možnosti udělení **sankce**, neboť k neprodlenému hlášení změn SZIF se každý žadatel zavazuje v prohlášení při podání Žádosti.

Změna identifikačních údajů

Provádět změnu identifikačních údajů lze kdykoliv po podání Žádosti. Tuto změnu provede žadatel na prázdném formuláři Žádosti, kde specifikuje v záhlaví formuláře o jakou změnu se jedná např. *Změna identifikačních údajů – adresa*, nebo *Změna identifikačních údajů – bankovní účet* atd. Žádost o změnu musí být opatřena ověřeným podpisem.

Údaje, které může žadatel změnit, jsou spolu s nezbytnými doklady pro kontrolu zachyceny v níže uvedené tabulce.

Jestliže žadatel doručí na ZA-PÚ nebo RO SZIF Žádost o změnu údajů bez dokladů, případně údajů potřebných k provedení změny Žádosti, nebude mu tato Žádost přijata. V případě, že žadatel Žádost o změnu zašle poštou bez dokladů, případně údajů potřebných k provedení změny Žádosti, bude žadateli zasláno **usnesení - výzva k doplnění údajů** na adresu uvedenou v Žádosti. Výzva bude obsahovat popis chybějících údajů, které musí žadatel dodat, aby mohla být provedena změna údajů, o kterou žádá.

Pokud žadatel splní všechny podmínky pro nahlášení změny Žádosti a doručí-li změnu Žádosti osobně na ZA-PÚ (RO SZIF), může mu být na požádání vystaveno **potvrzení o přijetí změnových údajů**.

Doklady potřebné k provedení změn identifikačních údajů:

Měněný údaj	Požadovaný doklad
Údaje o žadateli Obchodní firma vč. právní formy (bez změny IČ)	platný doklad prokazující právní subjektivitu žadatele
Příjmení a jméno žadatele	ověřený podpis
Rodné číslo	řeší kapitola 17
Identifikační číslo (IČ)	řeší kapitola 17
Adresa sídla/trvalého pobytu fyzické osoby: <ul style="list-style-type: none"> ➤ ulice ➤ číslo popisné ➤ číslo orientační ➤ obec ➤ část obce, městská část ➤ kraj (dle NUTS-3) ➤ PSČ 	platný doklad prokazující právní subjektivitu žadatele/ověřený podpis u fyzické osoby
Telefon, fax a e-mail	není třeba doklad
Adresa pro doručování (je-li odlišná od adresy sídla nebo trvalého pobytu fyzické osoby)	není třeba doklad
Bankovní spojení žadatele <ul style="list-style-type: none"> ➤ název banky ➤ číslo účtu ➤ kód banky ➤ IBAN ➤ BIC 	smlouva o založení účtu nebo kartička s číslem účtu nebo potvrzení z banky případně výpis z účtu u všech těchto dokladů postačí kopie.
Statutární zástupce právnické osoby/pověřená osoba	notářské ověřený zápis z valných hromad a schůzí právnických osob nebo platný doklad prokazující právní subjektivitu žadatele

Změna deklarace

Údaje o půdních blocích/dílech půdních bloků ve smyslu snižování výměry či stažení půdních bloků/dílů ze žádosti je možné kdykoliv do vydání rozhodnutí změnit (aktualizovat), avšak pouze pokud žadatel nebyl informován o plánované fyzické kontrole na místě, nebo nebyl-li již upozorněn na nesrovnalosti v deklarované Žádosti. Byl-li již žadatel upozorněn na plánovanou kontrolu na místě nebo na nesrovnalosti v Žádosti, změna té části Žádosti, které se nesrovnalost týká, nebude uznána.

Změnu údajů v deklaraci ve smyslu přidání půdních bloků/dílů do Žádosti včetně navýšení výměry stávajících půdních bloků/dílů může žadatel, dle čl. 15 nařízení Komise (ES) č. 796/2004, platném znění (ve znění Nařízení Komise (ES) č. 239/2005), provádět **pouze do 31.5. daného kalendářního roku** bez sankce a maximálně do 25 kalendářních dnů po termínu pro podání žádosti (15.5.2007), tzn. nejdéle do 11.6.2007, se sankcí 1% za každý pracovní den.

V případě změny jiných než identifikačních údajů žadatele, se vyplní nové údaje do prázdného formuláře Žádosti, do jehož záhlaví se připiše text *Změna údajů – deklarace půdy SAPS, Změna údajů – deklarace půdy LFA*, atd. V první části formuláře musí žadatel uvést své identifikační

údaje, podpis, razítko a přidělené registrační číslo Žádosti, pod kterým je jeho Žádost evidována. Na formuláři **deklarace půdy** vyplní žadatel změněná data v držení půdních bloků/dílů.

V deklaraci můžeme za změnu údajů považovat buď připsání nových půdních bloků/půdních dílů či jejich částí (zvýšení výměry půdního bloku/dílu), nebo změnu původně deklarovaných bloků/dílů. Přidání nového půdního bloku/dílu nebo jeho části do Žádosti je podmíněno oznámením na příslušném ZA-PÚ (RO SZIF) do 31.5. Pro lepší orientaci navíc nové půdní bloky/díly, které nebyly vykázány v původní Žádosti, označí žadatel **písmenem N**. Podmínkou pro nově deklarované půdní bloky/díly však stále zůstává povinnost být evidovaným uživatelem dané zemědělské půdy od data podání žádosti.

Další varianta se týká změny údajů deklarovaných půdních bloků/dílů (vlivem změny kultury), nebo dojde-li v době po podání Žádosti k přečíslování deklarovaných dílů půdních bloků v registru. Žadatel musí neprodleně tuto změnu nahlásit ve formuláři ohlášení změny údajů na příslušné pracoviště ZA-PÚ nebo RO SZIF. Do deklarace užívání půdy žadatel napíše a přeškrtně původně deklarované (neplatné) údaje, na nový řádek, označený hvězdičkou, vyplní nové (platné) údaje půdního dílu (číslo a ostatní údaje). V případě, že změnami uvedenými do deklarace došlo k **navýšení deklarované plochy po 31.5.**, vystavuje se žadatel **sankcím**. Žádost o změnu musí být opatřena ověřeným podpisem.

16. Stažení Žádosti (zpětvzetí)

Žádost o podporu lze zcela nebo zčásti stáhnout do vydání rozhodnutí, avšak pouze pokud žadatel nebyl informován o plánované fyzické kontrole na místě nebo nebyl-li již upozorněn na nesrovnalosti v deklarované Žádosti. Byl-li již žadatel upozorněn na plánovanou kontrolu na místě nebo na nesrovnalosti v Žádosti, stažení té části Žádosti, které se nesrovnalost týká, nebude uznána.

Chce-li žadatel stáhnout celou Žádost, odevzdá na místně příslušném ZA-PÚ, případně RO SZIF, **ohlášení stažení Žádosti**. Formulář Ohlášení stažení Žádosti je dostupný na všech pracovištích ZA-PÚ a RO SZIF. Žádost o stažení celé Žádosti o podporu musí být opatřena **úředně ověřeným podpisem**.

Pokud žadatel chce stáhnout pouze část Žádosti, vyplní **prázdný formulář Žádosti**, kde do záhlaví ručně přepíše *Stažení části Žádosti – deklarace SAPS*, nebo *Stažení části Žádosti – deklarace LFA* atd. V části 1 formuláře musí žadatel uvést své identifikační údaje a přidělené registrační číslo Žádosti, pod kterým je jeho žádost evidována.

Žádost o stažení části Žádosti o podporu musí být opatřena **úředně ověřeným podpisem**. V jednotlivých deklaracích půdy vyplní půdní bloky/díly, které chce stáhnout ze Žádosti.

Pokud ZA-PÚ (RO SZIF) neobdrží od žadatele požadované údaje či doklady pro provedení stažení Žádosti, Žádost o stažení nebude přijata. V případě doručení poštou je žadateli zaslána **výzva k doplnění údajů** na adresu uvedenou na formuláři. Výzva obsahuje popis chybějících údajů, které musí žadatel dodat, aby mohlo být provedeno stažení celé Žádosti nebo její části.

Pokud žadatel splnil všechny podmínky pro ohlášení stažení Žádosti, může v případě osobního doručení požádat ZA-PÚ (RO SZIF) o vystavení **potvrzení o přijetí změnových údajů**. Poté bude provedeno vyhodnocení přípustnosti stažení, o jehož výsledku bude žadatel informován **oznámením o změně údajů nebo stažení Žádosti**.

17. Změna osoby žadatele

Pokud dochází ke změně v osobě žadatele, nový žadatel (nabyvatel) neprodleně oznámí tuto změnu na ZA-PÚ či RO SZIF a vyplní příslušné formuláře, které jsou dostupné na všech ZA-PÚ a RO SZIF, přičemž tyto musí obsahovat úředně ověřený podpis. Dokumenty, které je žadatel povinen předložit společně s Žádostí o změnu k nastalým skutečnostem, jsou uvedeny níže:

1. Ukončení zemědělské činnosti fyzické osoby nebo zánik právnické osoby bez likvidace – podnik nepřebírá žádný jiný subjekt (týká se i ukončení zemědělské činnosti fyzické osoby ze zdravotních důvodů)

Podklady oznámení:

- Ohlášení ukončení zemědělské činnosti
- Doklad prokazující ukončení zemědělské činnosti žadatele
- Potvrzení o vyřazení žadatele z Evidence půdy

2. Ukončení zemědělské činnosti fyzické osoby – podnik přebírá jiný subjekt (netýká se opatření SAPS)

Podklady oznámení:

- Ohlášení ukončení zemědělské činnosti
- Prohlášení nového žadatele o převzetí závazku u opatření LFA nebo Natura 2000
- Vyplněnou 1 stranu žádosti o dotaci s údaji o nabyvateli
- Doklad prokazující ukončení zemědělské činnosti žadatele
- Potvrzení o vyřazení žadatele z Evidence půdy (LPIS)
- Doklad prokazující zařazení PB pro nového žadatele do Evidence půdy (LPIS)

3. Změna žadatele u právnických osob z důvodu jejich přeměny (př. splynutí, převod jmění na společníka, rozdělení společnosti, zánik právnické osoby bez likvidace aj.)

Podklady oznámení:

- Ohlášení změny žadatele
- Prohlášení nového žadatele o převzetí závazku
- Vyplněnou 1 stranu žádosti o dotaci s údaji o nabyvateli
- Potvrzení o vyřazení žadatele, příp. jeho PB z Evidence půdy
- Doklad prokazující zařazení PB pro nového žadatele do Evidence půdy (LPIS)
- Doklady prokazující změnu společnosti (př. Notářský zápis včetně výpisu z obchodního rejstříku nebo doklad o výmazu z obchodního rejstříku aj.)

4. Převod (prodej či pronájem) celého podniku – Žádost jako celek bude převedena na nového žadatele

Podklady oznámení:

- Ohlášení změny žadatele
- Prohlášení nového žadatele o převzetí závazku u opatření LFA nebo Natura 2000
- Vyplněnou 1 stranu žádosti o dotaci s údaji o nabyvateli
- Potvrzení o vyřazení žadatele, příp. jeho PB z Evidence půdy
- Doklad prokazující zařazení PB pro nového žadatele do Evidence půdy (LPIS)
- Doklady prokazující převod podniku (smlouvy uzavřené v souladu s obchodním zákoníkem)

5. Převod (prodej či pronájem) části podniku - na nového žadatele bude převedena část Žádosti, část Žádosti si ponechá původní žadatel

Podklady oznámení:

- Ohlášení změny žadatele
- Prohlášení nového žadatele o převzetí závazku
- Prohlášení původního žadatele o plnění závazku u opatření LFA nebo Natura 2000 na zbývajících PB
- Vyplněnou 1 stranu žádosti o dotaci s údaji o nabyvateli
- Vyplněnou deklaraci PB, která obsahuje údaje o PB, které byly převedeny v rámci převodu z žadatele na nabyvatele
- Potvrzení o ukončení užívání předmětných PB žadatelem v Evidenci půdy
- Doklad prokazující zařazení PB pro nového žadatele do Evidence půdy (LPIS)
- Doklady prokazující převod části podniku (smlouvy uzavřené v souladu s obchodním zákoníkem)

6. Úmrtí žadatele (vyšší moc)

a) Podklady oznámení k úmrtí žadatele v případě, že podnik přebírá nový žadatel (u opatření SAPS může podnik převzít pouze právní nástupce (dědic):

- Ohlášení vyšší moci - úmrtí
- Úmrtní list žadatele
- Prohlášení nového žadatele o převzetí závazku u opatření LFA nebo Natura 2000
- Vyplněnou 1 stranu žádosti o dotaci s údaji o nabyvateli
- Potvrzení o vyřazení žadatele, příp. jeho PB z Evidence půdy
- Doklad prokazující zařazení PB pro nového žadatele do Evidence půdy (LPIS)
- Dokumenty dokládající právní nárok na převzetí zemědělského podniku, a to:
 - usnesení Okresního soudu o ustanovení správce zemědělského podniku nebo Okruh dědiců potvrzený notářem včetně plných mocí ostatních dědiců k převzetí zemědělského podniku pro jednoho z nich nebo pro jiný subjekt
 - usnesení Okresního soudu ve věci projednání dědictví po zemřelém

b) Podklady oznámení k úmrtí žadatele v případě, že podnik zaniká:

- Ohlášení vyšší moci - úmrtí
- Úmrtní list žadatele
- Dokumenty dokládající právní nárok na převzetí zemědělského podniku, a to:
 - usnesení Okresního soudu o ustanovení správce zemědělského podniku nebo Okruh dědiců potvrzený notářem včetně plných mocí ostatních dědiců pro jednoho z nich k převzetí zemědělského podniku
 - usnesení Okresního soudu ve věci projednání dědictví po zemřelém
- Ohlášení stažení žádosti – pouze v případě, že nebyly před smrtí žadatele splněny podmínky pro poskytnutí dotace

Za doklad o ukončení podnikání se považuje:

- v případě, že žadatel není registrovaným zemědělským podnikatelem, čestné prohlášení o ukončení zemědělské činnosti (v četném prohlášení žadatel uvede, že nebyl registrován jako zemědělský podnikatel)
- v případě, že žadatel je registrovaným zemědělským podnikatelem, potvrzení o výmazu žadatele z evidence zemědělského podnikatele

Pokud není možné doložit doklad o ukončení zemědělské činnosti z důvodu prodlevy vydání příslušného rozhodnutí, doloží původní žadatel čestné prohlášení o ukončení zemědělské činnosti, ke kterému doloží kopii podání žádosti o vyřazení z evidence zemědělského podnikatele s podacím razítkem příslušného úřadu. Neprodleně po vydání potvrzení o vyřazení z evidence jej doloží na příslušné ZA-PÚ nebo RO SZIF.

18. Mimořádné okolnosti a vyšší moc

Žadatel musí podat oznámení o mimořádné okolnosti či zásahu vyšší moci na ZA-PÚ nebo RO SZIF do **deseti pracovních dnů ode dne, kdy je zemědělec schopen tak učinit**. Oznámení podá na formuláři „Ohlášení o zásahu vyšší moci nebo mimořádných okolností“, který je dostupný na všech ZA-PÚ a RO SZIF, přičemž tento musí obsahovat úředně ověřený podpis. Spolu s tímto oznámením musí předložit příslušné doklady, prokazující mimořádnou okolnost nebo zásah vyšší moci. V následující tabulce jsou vyjmenovány příklady mimořádné okolnosti nebo zásahu vyšší moci a dokumenty, které je třeba v takových případech předložit. Uznání vyšší moci či mimořádných okolností může vést k neuplatnění některých sankcí.

Případy vyšší moci - výjimečných okolností	Doklady žadatele prokazující vyšší moc
<p>Porušení legislativních podmínek jednotlivých opatření z důvodu:</p> <p>1) Dlouhodobé odborné nezpůsobilosti zemědělce</p> <p>2) Zdravotní a pracovní neschopnosti zemědělce</p>	<ul style="list-style-type: none"> ➤ potvrzení lékaře nebo ➤ rozhodnutí soudu o zbavení či omezení způsobilosti k právním úkonům <p>Je nutné uvést důvod podání ohlášení (porušení některé povinnosti plynoucí z dané legislativní normy).</p>
<p>Vyvlastnění podstatné části zemědělského podniku, pokud toto vyvlastnění nemohlo být předvídáno v den přijetí závazku.</p>	<ul style="list-style-type: none"> ➤ potvrzení stavebního úřadu o vyvlastnění pozemku (včetně č.j., data vydání a data nabytí právní moci rozhodnutí, parcelního čísla pozemku a katastrálního území) nebo rozhodnutí příslušného stavebního úřadu o vyvlastnění pozemku ➤ potvrzení ZA PÚ, z kterého bude zřejmé, kterému PB odpovídá dotčený vyvlastněný pozemek
<p>Vážná přírodní katastrofa, která významným způsobem postihne zemědělskou půdu.</p>	<ul style="list-style-type: none"> ➤ notářské osvědčení o jiných skutkových dějích a stavu věci ➤ potvrzení pojišťovny ➤ poškození způsobené povětrnostními vlivy – dokládá se sdělením příslušného hydrometeorologického ústavu o úhrnu srážek či síle větru atd.
<p>Zničení chovatelských budov v rámci podniku způsobené nehodou.</p>	<ul style="list-style-type: none"> ➤ notářské osvědčení o jiných skutkových dějích a stavu věci ➤ potvrzení pojišťovny
<p>Epizootická nákaza postihující všechna zvířata zemědělce nebo jejich část.</p>	<ul style="list-style-type: none"> ➤ potvrzení Státní veterinární správy

Případy vyšší moci - výjimečných okolností	Doklady žadatele prokazující vyšší moc
<p>Změna uživatele pozemku v rámci restituce majetku v souladu se zákonem č. 229/1991 Sb., o úpravě vlastnických vztahů k půdě a jinému zemědělskému majetku, ve znění pozdějších předpisů.</p>	<ul style="list-style-type: none"> ➤ výpis z katastru nemovitostí na dotčený pozemek ➤ potvrzení pozemkového úřadu, že vydal rozhodnutí (č.j., ze dne .., nabytí právní moci ...), kterým byl vydán pozemek uživatele vyplývající z výpisu nebo rozhodnutí pozemkového úřadu ➤ potvrzení ZA-PÚ, z kterého bude zřejmé, kterému PB odpovídá dotčená pozemková parcela vydaná rozhodnutím pozemkového úřadu
<p>Změna uživatele pozemku v rámci pozemkové úpravy dle zákona č. 139/2002 Sb., o pozemkových úpravách a pozemkových úřadech, ve znění pozdějších předpisů.</p>	<ul style="list-style-type: none"> ➤ výpis z katastru nemovitostí na dotčený pozemek ➤ potvrzení pozemkového úřadu, že vydal rozhodnutí (č.j., ze dne .., nabytí právní moci ...), kterým byl vydán pozemek uživatele vyplývající z výpisu nebo Rozhodnutí pozemkového úřadu o výměně vlastnických vztahů v rámci pozemkové úpravy ➤ potvrzení ZA-PÚ, z kterého bude zřejmé, kterému PB odpovídá dotčený pozemek vydaný rozhodnutím pozemkového úřadu o výměně vlastnických vztahů v rámci pozemkové úpravy
<p>Změna využití pozemku v rámci územního plánování.</p>	<ul style="list-style-type: none"> ➤ potvrzení stavebního úřadu , že vydal rozhodnutí (včetně č.j., data vydání a data nabytí právní moci rozhodnutí, parcelního čísla a k.ú.) o změně využití území v rámci územního plánování na předmětný pozemek nebo rozhodnutí stavebního úřadu ➤ potvrzení ZA-PÚ, z kterého bude zřejmé, kterému PB odpovídá pozemek dotčený změnou využití území
<p>Uplatnění veřejného zájmu na pozemcích, které byly předmětem dotace a žadatel nemohl předvídat tuto skutečnost při přijetí závazku.</p>	<ul style="list-style-type: none"> ➤ potvrzení stavebního úřadu o vyvlastnění pozemku (včetně č.j., data vydání a data nabytí právní moci rozhodnutí, parcelního čísla pozemku a katastrálního území) nebo rozhodnutí příslušného stavebního úřadu o vyvlastnění pozemku ➤ potvrzení ZA-PÚ, z kterého bude zřejmé, kterému PB odpovídá dotčený vyvlastněný pozemek

Případy vyšší moci - výjimečných okolností	Doklady žadatele prokazující vyšší moc
<p>Zřízení stavby ve veřejném zájmu v souladu s § 108 a násl. Zákona č. 50/1976 Sb., o územním plánování a stavebním řádu (stavební zákon), ve znění pozdějších předpisů.</p>	<ul style="list-style-type: none"> ➤ potvrzení stavebního úřadu o vyvlastnění pozemku (včetně č.j., data vydání a data nabytí právní moci rozhodnutí, parcelního čísla pozemku a katastrálního území) ke zřízení stavby ve veřejném zájmu nebo rozhodnutí příslušného stavebního úřadu o vyvlastnění pozemku za účelem stavby ve veřejném zájmu ➤ potvrzení ZA-PÚ, z kterého bude zřejmé, kterému PB odpovídá dotčený pozemek určený k zastavění stavbou ve veřejném zájmu.
<p>Vážné poškození nebo úplné zničení založeného porostu biotickými a abiotickými činiteli bez zavinění příjemce dotace.</p>	<ul style="list-style-type: none"> ➤ zpráva od lesní ochranné služby ➤ kontrola na místě

Příloha č. 1

Odrůdy konopí pěstovaného na vlákno, které jsou uznány pro poskytnutí jednotné platby na plochu (SAPS)

a) Konopí pěstované na vlákno

Beniko	Ferimon – Férimon
Carmagnola	Fibranova
CS	Fibrimon 24
Delta - Llosa	Futura 75
Delta 405	Juso 14
Dioica 88	Kompolti
Epsilon 68	Red Petiole
Fedora 17	Santhica 23
Felina 32	Santhica 27
Felina 34 – Félina 34	Silesia
	Uso - 31

b) Konopí pěstované na vlákno schválené v hospodářském roce 2007/08

Bialobrzeskie
Chamaeleon
Cannakomp
Fasamo
Fibriko TC
Finola
Kompolti hybrid TC
Lipko
Tiborszállási
UNIKO-B

Příloha č. 2

Seznam invazních a expanzivních druhů vyšších rostlin, které narušují funkci ekosystémů a mohou způsobovat hospodářské škody (příloha č. 2 vyhlášky č. 482/2005 Sb.)

Latinský název	Český název
<i>Acer negundo</i> L.	javor jasnolistý
<i>Ailanthus altissima</i> (Mill.) Single	pajasan žlaznatý
<i>Amaranthus</i> sp. div. (s výjimkou druhů pěstovaných pro potravinářské účely)	rod laskavec (s výjimkou druhů pěstovaných pro potravinářské účely)
<i>Amorpha fruticosa</i> L.	netvařec křovitý
<i>Aster</i> sp. div. (severoamerické druhy)	hvězdnice (severoamerické druhy)
<i>Bunias orientalis</i> L.	rukevnik východní
<i>Calamagrostis arundinacea</i> L.	třtina rákosovitá
<i>Calamagrostis epigeos</i>	třtina křovištní
<i>Fraxinus pennsylvanica</i> Marshall	jasan pensylvánský
<i>Helianthus tuberosus</i> L.	slunečnice topinambur
<i>Heracleum montegazzianum</i> Sommer et Levier	boševník velkolepý
<i>Impatiens glandulifera</i> Royle	netýkavka žlaznatá
<i>Inula helenium</i>	oman pravý
<i>Lupinus polyphyllus</i> Lindl.	lupina mnoholistá
<i>Lycium barbarum</i> L.	kustovnice cizí
<i>Oenothera</i> sp. div. (geograficky nepůvodní druhy)	pupalka (geograficky nepůvodní druhy)
<i>Pinus strobus</i> L.	borovice vejmutovka
<i>Quercus rubra</i> L.	dub červený
<i>Reynoutria japonica</i> Houtt.	křídlatka japonská
<i>Reynoutria sachalinensis</i> (Friedr. Schmidt) Nakai	křídlatka sachalinská
<i>Reynoutria x bohemica</i> Chrtek et Chrtková	křídlatka česká
<i>Rhus hirta</i> (L.) Sudw.	škumpa orobincová
<i>Robinia pseudoacacia</i> L.	trnovník akát
<i>Rudbeckia laciniata</i> L.	třapatka dřípatá
<i>Solidago canadensis</i> L.	zlatobýl kanadský
<i>Solidago gigantea</i> Ait.	zlatobýl obrovský
<i>Sarothamnus scoparius</i> (L.) Wimm. ex Koch	janovec metlatý
<i>Telekia speciosa</i> (Schreber) Baumg.	kolotočník ozdobný
<i>Tanacetum vulgare</i> L.	vrtič obecný

Příloha č. 3

Seznam ZA-PÚ MZE

1) Regionální odbor 1 - Praha

ZA-PÚ	Adresa	PSČ	telefon	fax
Benešov u Prahy	Žižkova 360	256 35	317830931, 317830932, 317830933, 317830934, 317830935, 317830930 (ústředna)	317830932
Beroun	Pod Hájem 324, Králov Dvůr	267 01	311637152, 311653083, 311653084, 311653092,	311637152
Kladno	Víta Nejedlého 1575	282 80	312247935, 312247936, 312247937, 312278010, 312278011, 312278014	312278029
Kolín	Karlovo nám. 44, Kolín 1	280 50	321723931, 321723444, 321723471	321725138
Kutná Hora	Benešova 97	284 01	327536000, 327536002, 327536004	327561603
Mělník	Bezručova 109	276 01	315670697, 315670698, 315670703, 315648011, 315648015, 315648016	315670702
Mladá Boleslav	Bělská 151	293 01	326721315, 326722818, 326722823	326323372
Nymburk	Soudní 17	288 02	325605050, 325605056, 325605058, 325605059, 325605060	325605076
Praha (vých.-záp.)	Slezská 7, Praha 2	120 56	227010409, 227010424, 227010422, 227010416, 227010438	227010423
Příbram	Poštovní 4, Příbram V	261 01	318623687, 318635324, 318625872, 318625992, 318625811 (ústředna)	318629470
Rakovník	Lubenská 2250	269 01	313513237, 313513754 313513236, 313517433	313512191

2) Regionální odbor 2 – České Budějovice

ZA-PÚ	Adresa	PSC	telefon	fax
České Budějovice (Český Krumlov)	Rudolfovská 80	371 13	387693111, 387693202 380301550-554	387411253 380301552
Domažlice	Haltravská 438	344 01	379722770, 379724559, 379410767, 379722751	379410749
Jindřichův Hradec	Pravdova 837/II	377 35	384361518, 384362413, 384364528	384361516
Klatovy	Kollárova 528/III	339 01	376330425, 376330427, 376330411, 376330424	376330435
Písek	Nádražní 1988	397 01	382201132, 382201133, 382201130	382214091
Plzeň	Nerudova 35	301 27	377321263, 377152533 377152523, 377221252, 377221403	377320576
Prachatice	Družstevní 91	383 12	388316334, 388316331, 388316908	388316334
Rokycany	Klostermannova 635/III	337 01	371723650, 371722639, 371722601	371723650
Strakonice	Palackého n.1090	386 27	383311730, 383311731, 383311733, 383311734, 383311735, 383311736	383311712
Tábor	Purkyňova 2533	390 02	381253815	381253816
Tachov	Volyňská 1544	347 01	374722684, 374721666, 374721999	374722684

3) Regionální odbor 3 – Ústí nad Labem

ZA-PÚ	Adresa	PSC	telefon	fax
Děčín	28.října 979/19	405 01	412517304	412519869
Cheb	Hradební 17	350 01	354422917	354422975
Karlovy Vary	Závodní 152, Tašovice	360 18	353229194	353224071
Litoměřice	Velká Krajská 1	412 01	416735369	416735367
Louny	Pražská 765	440 57	415654863	415653785
Ústí nad Labem	Masarykova 19/275	403 40	475651220	475600990

4) Regionální odbor 4 – Hradec Králové

ZA-PÚ	Adresa	PŠČ	telefon	fax
Česká Lípa	Dubická 2362	470 01	487714211, 487714222, 487714231	487714203
Hradec Králové	Ulrichovo náměstí 810	500 02	495075256, 495075255, 495075252, 495075251	495214930
Chrudim	Poděbradova 909	537 01	469623021, 469699112, 469699111	469623084
Jičín	Denisova 585	506 01	493541217, 493541216, 493541215	493541216
Liberec	U Nisy 6a	460 57	485246300, 485246326, 485246325	485246329
Náchod	Tyršova 59	547 01	491428317, 491428371, 491427584	491427704
Pardubice	Boženy Němcové 231	530 02	466303005, 466742611,	466310346
Rychnov nad Kněžnou	Jiráskova 1320	516 01	494549577, 494549574, 494549573	494549578
Semily	Bítouchovská 1	513 01	481655713, 481655716, 481655712	481655736
Svitavy	Olomoucká 26	568 02	461533464, 461578111	461540181
Trutnov	Horská 5	541 01	499859300, 499859130, 499859128, 499859310	499813038
Ústí nad Orlicí	Tvardkova 1191	562 01	465713400, 465525270 465525212	465524286

5) Regionální odbor 5 – Brno

ZA-PÚ	Adresa	PŠČ	telefon	fax
Blansko	Poříčí 18	678 42	516417401, 516417402	516418769
Brno Brno - venkov	Kotlářská 53	602 00	547103444, 547103441, 547103440	549259391
Břeclav	Nám.T.G.Masaryka 13	690 14	519372447, 519326163, 519321266	519370832
Havlíčkův Brod	Smetanovo náměstí 279	580 02	569408710, 569408720, 569428159	569428459
Hodonín	Koupelní 19	695 01	518321186, 518321188, 518354093	518321187
Jihlava	Fritzova 4	586 01	567300209, 567578942, 567578941	567310158
Pelhřimov	U Stínadel 1316	393 01	565332232, 565332741	565332089
Třebíč	Svatopluka Čecha 1	674 42	568840544, 568840541	568841558
Vyškov	Palánek 1	682 01	517346764, 517346904, 517341641	517348038
Znojmo	Dvořákova 21	670 30	515224260, 515213169, 515213111	515225344
Žďár nad Sázavou	Strojírenská 14	591 01	566502832-39	566502835

6) Regionální odbor 6 – Olomouc

ZA-PÚ	Adresa	PŠČ	telefon	Fax
Kroměříž	Náměstí Míru 3287	767 71	573340240, 73337153, 573341392,	573340241
Olomouc	Blanická 1	772 00	585244423, 585244544, 585206411	585244543
Prostějov	Aloise Krále 4	796 01	582406044, 582406046, 582406047	582406048
Přerov	Wurmova 2	751 52	581292911, 581210953 581217611	581202176
Šumperk (Jeseník)	Nemocniční 53 Šumperk	787 85	583314243, 583314242	583215350
	Karla Čapka 1147 Jeseník	790 01	584413747, 584412386	584493365
Uherské Hradiště	Protzkarova 1180	686 01	572433970, 572433973 572433974	572551300
Vsetín	Smetanova 1484	775 01	571425101, 571425102, 571425104, 571425105	571425110
Zlín	Zarámí 88	760 41	577653308, 577653314, 577653306, 577653306	577653358

7) Regionální odbor 7 – Opava

ZA-PÚ	Adresa	PŠČ	telefon	fax
Bruntál	Partyzánská 7	792 01	554716812, 554713840	554712162
Frýdek – Místek (Karviná)	4. května 217	738 02	558442511, 558442543, 558435071	558639806
Nový Jičín	Husova 13	741 01	556764704, 556702442	556764890
Opava (Ostrava)	Horní Náměstí 2	746 57	553696185, 553696111	553626640

Příloha č. 4

Seznam RO SZIF

Regionální odbor SZIF Praha

Slezská 7
120 56 Praha 2
tel.: +420 227 010 460, fax: +420 227 010 536

Regionální odbor SZIF Č.Budějovice

Rudolfovská 80
370 21 České Budějovice
tel.: +420 387 693 321, fax: +420 387 693 322

Regionální odbor SZIF Ústí nad Labem

Masarykova 19/275
403 40 Ústí nad Labem
tel.: +420 475 651 152, fax: +420 475 651 149

Regionální odbor SZIF Hradec Králové

Ulrichovo náměstí 810
500 02 Hradec Králové
tel.: +420 495 070 300, fax: +420 495 070 330

Regionální odbor SZIF Brno

Kotlářská 53
602 00 Brno
tel.: +420 541 428 012, fax: +420 541 428 015

Regionální odbor SZIF Olomouc

Blanická 1,
772 00 Olomouc
tel.: +420 585 526 511, fax: +420 585 244 539

Regionální odbor SZIF Opava

Horní náměstí 2
746 57 Opava
tel.: +420 553 696 153, fax: +420 553 696 153

Příloha č. 5

Klasifikace kultur

Orná půda

Ornou půdou se rozumí zemědělsky obhospodařovaná půda, na které se pěstují v pravidelném sledu zemědělské plodiny a která není travním porostem podle § 3i zákona o zemědělství.

Za ornou půdu lze považovat také dvouleté i víceleté pěstování plodin na orné půdě, pokud je to v souladu s užívanou zemědělskou praxí (př. dvouleté pěstování rostlin na semeno, víceleté píceňiny na orné půdě apod.). Při rozhodování je třeba vycházet ze znění zákona o zemědělství. Za víceletou pícninu na orné půdě se nepovažuje porost s převahou travin, který se na daném pozemku vyskytuje více než 5 let.

Travní porost

Travním porostem je stálá pastvina, popřípadě souvislý porost s převahou travin nebo jiných bylinných pícnin, určený ke krmným účelům nebo k technickému využití, který může být nejvýše jednou za 5 let rozorán za účelem zúrodnění.

Rozdělení travního porostu na kategorie

Od 20.4.2005 bylo v LPIS systémově provedeno rozdělení kultury travní porost na následující kategorie:

- kategorie travní porost – stálá pastvina (TSP)
- kategorie travní porost – ostatní (TO)

Definice kategorie travní porost – stálá pastvina

Definice stálé pastviny vychází z článku 2 Nařízení Komise (ES) č. 796/2004, ve znění Nařízení Komise (ES) č. 239/2005.

Stálou pastvinou je plocha se souvislým porostem travin nebo jiných bylinných pícnin, vyskytujících se na přírodních loukách nebo pastvinách nebo obvykle přítomných ve směsích osiv pro louky či pastviny v České republice, přičemž porost mohl vzniknout přirozeně nebo osemem, která po dobu pěti let a více nebyla zahrnuta do střídání plodin, bez ohledu na to, zda je travní porost na ploše stálé pastviny využíván k pastvě zvířat.

Definice kategorie travní porost – ostatní

Travní porosty neodpovídající výše uvedené definici stálé pastviny se považují za travní porosty ostatní. Jde zejména o porosty, které vznikly v rámci dotačních titulů vyplývajících z HRDP, jako např. zatravnění orné půdy a tvorba travnatých pásů na svažitéch půdách a nesplňují podmínku existence travního porostu na pozemku po dobu alespoň 5-ti kalendářních let.

Prvotní nastavení rozdělení kultury travní porost bylo provedeno systémem jednak na základě historických údajů obsažených v LPIS, jednak na základě podaných žádostí o přímé platby roce 2005.

Od 1. října 2005 probíhá již standardní systémová klasifikace travního porostu, sledující délku jeho trvání. Nově vzniklý TP je klasifikován jako travní porost – ostatní a po uplynutí pěti let je systémově překlasifikován jako TP – stálá pastvina.

Jako travní porost nelze uznat:

- **pozemky ležící ladem**
- **plochy s rákosím, sítinou, jestliže takové plochy** nejsou vymezeny v LPIS jako rašelinné a podmáčené louky
- **plochy dřevin a ovocných dřevin o hustotě větší než 50 dřevin/ha a zároveň zabírající plochu větší než 1000 m²**
- **plochy, které se využívají pro jiný hospodářský účel** – např. pro volný výběh prasat, výběhy pro chovné stáje, stanové tábory, sportovní letiště, travnaté sportovní plochy, veřejná prostranství, zatravněné součásti veřejných komunikací (násypy, příkopy) apod.

Hranice travních porostů

Hranice travních porostů – obecně ze zákona o zemědělství je možno jako zemědělský pozemek uznat jen souvislou plochu půdy, která je primárně určena pro zemědělské obhospodařování v souladu s podmínkami stanovenými zákonem (tzn. musí na ní být umožněno zemědělské obhospodařování půdy, např. kultivace, sečení, pastva).

Příklad: *Na straně související s komunikací je za hranici travního porostu možno považovat vnitřní hranu příkopu (hrana bližší k travnímu porostu), jestliže není příkop prokazatelně spásán hospodářskými zvířaty – tj. je uvnitř pastevního areálu (tato povolená výjimka platí jen u polních cest).*

Rozorání travních porostů za účelem zúrodnění

Zúrodněním travního porostu je myšlen takový agrotechnický zásah nebo sled agrotechnických zásahů, který slouží ke zvýšení úrodnosti travního porostu. Pro dosažení tohoto cíle ve formě tzv. obnovy travního porostu (tedy likvidace původního travního porostu a založení nového) zákon umožňuje po uplynutí 5 let na období jednoho roku travní porost rozorat.

Rozoráný pozemek musí být následně oset čistosevem nebo plodinou s podsevem travin. Krycí plodina musí být včas sklizena, aby nebránila vývoji travního porostu, tzn. sklízet krycí plodinu nejpozději v době metání. V rámci agroenvironmentálních opatření se **při obnově travního porostu požaduje, aby:**

- **do 15.července kalendářního roku byla sklizena krycí plodina,**
- **byl na daném pozemku souvislý travní porost.**

Obecně navíc platí, že žádá-li uživatel na předmětné bloky o dotace na travní porosty z titulu HRDP, musí provádět obnovu tak, aby splnil podmínky údržby travních porostů (tj. musí provést 2 seče – do 15.7. a do 15.10.).

Obnova travního porostu splňující výše uvedená kritéria se v LPIS neviduje. Uživatelům se doporučuje, žádají-li na předmětný blok o dotace, aby oznámili skutečnost provádění obnovy travního porostu regionálnímu odboru SZIF.

Ovocné dřeviny na travních porostech

Plochy porostlé ovocnými dřevinami, jejichž hustota (na obvodě nebo uvnitř farmářského bloku) přesahuje 50 ks/ha nelze uznat jako kulturu travní porost a musí být zařazeny do Evidence půdy jako ovocný sad, vinice nebo jiná kultura.

Ovocnou dřevinou se rozumí strom nebo keř pěstovaný pro pravidelnou sklizeň ovoce.

Ovocný sad

Ovocným sadem se rozumí zemědělsky obhospodařovaná půda, která je souvisle osázena ovocnými stromy, případně ovocnými keři; do plochy této zemědělsky obhospodařované půdy se započítává související manipulační prostor, který nesmí přesahovat 8 metrů na začátku a na konci řad a šířku jednoho meziřadí, v nejvyšší započítatelné šířce 6 metrů, podél řad po obou stranách ovocného sadu.

Dojde-li k vykloučení sadu a zároveň je v mezidobí na ploše ovocného sadu pěstována jiná kultura, pak je v LPIS nutné změnit kulturu. Není-li v mezidobí vykloučení sadu na ploše ovocného sadu pěstována jiná kultura, pak se v LPIS kultura změní na jinou kulturu.

Kdy evidovat ovocný sad a kdy travní porost

V případě výskytu extenzivních ovocných sadů **s velmi nízkým počtem ovocných dřevin, který je porostlý travnatým porostem, je nutné rozhodnout, zda takový pozemek bude evidován jako sad nebo již jako travní porost.** Za jednoznačnou hranici pro rozhodnutí je nutné vzít počet stromů (hustotu) na hektar ve výši 50 ks.

Pozemky s nižším výskytem ovocných stromů musí být evidovány jako travní porost (popřípadě jiná kultura, není-li pod stromy souvislý (travní porost).

Vinice

Vinice je zemědělsky obhospodařovaná půda, která je souvisle osázena keři révy vinné a opatřena opěrným zařízením (opěrné zařízení musí být instalováno do dvou let od výsadby); do plochy této zemědělsky obhospodařované půdy se započítává související manipulační prostor, který nesmí přesahovat 8 metrů na začátku a na konci řad a šířku jednoho meziřadí, v nejvyšší započítatelné šířce 3 metrů podél řad po obou stranách vinice.

Chmelnice

Aby bylo možno uvést do souladu evidenci chmelnic v ÚKZÚZ s evidencí chmelnic vedenou v LPIS, bylo v LPIS přistoupeno k rozdělení kultury chmelnice na následující kategorie:

Osázená chmelnice – její definice vyplývá z Nařízení Komise (ES) č. 609/1999):

- a) aniž jsou dotčena ustanovení písmena b), pozemek ohraničený vnějšími kotvícími dráty nosných sloupů; pokud se na této vnější hranici nacházejí chmelové rostliny, přidá se na každou stranu pozemku dodatečný pruh půdy o šíři rovnající se průměrné šíři mezířadí na tomto pozemku; dodatečný pruh půdy nesmí zasahovat do veřejné cesty
- b) dva pozemky na okrajích řad chmele potřebné k manévrování zemědělských strojů, pokud ani jeden z nich není širší než osm metrů a pokud netvoří součást veřejné cesty

Neosázená chmelnice – plocha dle výše uvedené definice, která není osázena chmelem, ale stojí na ní konstrukce chmelnice. Do této kategorie spadají i plochy s konstrukcí chmelnice, na nichž se nachází zbylé rostliny chmele, ale nejsou pěstovány k produkci. V LPIS může tato kategorie chmelnice existovat maximálně 18 měsíců od data vykloučení nebo ukončení pěstování chmele.

Školky

Šolkou se rozumí zemědělsky obhospodařovaná půda, na které se pěstují školkařské výpěstky ovocných a okrasných druhů, révy vinné včetně podnožového rozmnožovacího materiálu, sadba chmele a lesních dřevin, s výjimkou školek lesních dřevin založených na lesní půdě pro obnovu vlastního lesa.

Na tuto plochu **lze** poskytovat jednotnou platbu na plochu (SAPS).

Zelinářské zahrady

Zelinářskou zahradou se rozumí zemědělsky obhospodařovaná půda, na které se pěstuje ovoce, zelenina a okrasné, léčivé, kořeninové a aromatické rostliny pro potřebu uživatele zelinářské zahrady a jeho osob blízkých.

Zelinářské zahrady se označují v LPIS jako kultura zelinářská zahrada a žadatel na tyto plochy může žádat o poskytnutí podpory v rámci SAPS.

Za zelinářskou zahradu lze považovat také malé pozemky s ornou půdou, dočasného charakteru, na níž uživatel pěstuje brambory a jiné plodiny pro své potřeby. V případě tradičních způsobů hospodaření v horských a podhorských oblastech, kdy se taková políčka každoročně „stěhují“ po travním porostu, nejde přitom o rozorání travního porostu.

Jsou-li výpěstky ze zelinářské zahrady prodávány, pak jde o kulturu orná půda.

Jiná kultura

Jinou kulturou se rozumí zemědělsky obhospodařovaná půda s kulturou neuvedenou v písmenech a) až g) § 3i zákona o zemědělství.

Evidenčně je kultura jiná rozlišována na **jinou kulturu oprávněnou pro dotace a jinou kulturu neoprávněnou pro dotace**. Toto rozlišení má informativní charakter.

Jako jiná kultura oprávněná pro dotace může být evidována plocha zemědělské půdy primárně využívaná k zemědělským účelům a obhospodařována v souladu s běžnou zemědělskou praxí, např. plocha osázená chmelem bez konstrukce chmelnice nebo ovocná alej.

Jako jiná kultura neoprávněná pro dotace mohou být evidovány veškeré ostatní plochy, jde-li o plochy zemědělské půdy užívané žadatelem na základě platného právního důvodu (např. v rámci systému ekologického zemědělství sloužící k úkrytu zvířat, pěstování žampionů, pěstování vánočních stromků apod.).

Jako jinou kulturu neoprávněnou pro dotace je také možné evidovat zemědělskou půdu, která byla dosud evidována v LPIS pod jednou z výše uvedených kultur, avšak bylo zjištěno, že není pravidelně zemědělsky udržována a dosavadní uživatel neprokázal pozbytí právního důvodu užívání a nemůže být tedy vyřazena z LPIS.